routebureau
veluwe

VERSIE 4.3 — 2025

VELUWESTIJL ROUTENETWERKEN & INFORMATIELOCATIES

Verkorte weergave van het Handboek Routenetwerken & Informatielocaties

Een consistente stijl voor alle uitingen van de routenetwerken & informatielocaties

routebureau veluwe

INHOUD

2 Inleiding
4 Veluwestijl Routebureau Veluwe
8 Algemene bepalingen
19 Van en naar de ontvangstlocatie
- **20** Geleidebebording
- **25** Welkomstpanelen

26 Veluwse ontvangstlocaties
- **27** Introductie
- **29** Locaties
- **30** Onderdelen
- **31** Landmark
- **32** Ontvangstpanelen

38 Veluwse routenetwerken
- **51** Fietsnetwerk
- **58** Wandelnetwerk
- **67** Ruiter- en Mennetwerk
- **72** Mountainbikenetwerk

80 Belevingsobjecten
83 Deelfietsen
85 Bijlage 1: Opstelling panelen
93 Bijlage 2: Ontvangstlocaties TBO
105 Bijlage 3: Wandelroutes SBB

DE VELUWE OP 1

De Veluwe blinkt uit als aantrekkelijk gebied voor bezoekers en bewoners. Er is veel te beleven en de voorzieningen hebben de kwaliteit en duurzaamheid die past bij deze tijd. Natuur, landschap en erfgoed worden gekoesterd en versterkt omdat zij de Veluwe maken wat het is.

Op de Veluwe werken we samen aan de beste Veluwe-beleving voor bezoekers en bezoekers, zodat zij een prettig verblijf hebben in onze regio. Er zijn tal van organisaties en instanties die de Veluwe en haar randen willen beschermen en (nog) mooier en aantrekkelijker willen maken. Dit doen zij door samen te werken en het samen definiëren van acties en prioriteiten. Deze grondeigenaren, terreinbeheerders, toeristische ondernemers (bijvoorbeeld van recreatie en attracties), overheden en andere partijen, onderschrijven de ambities van Veluweop1 en gebruiken de VeluweAgenda als basis. Samen maken we het merk Veluwe sterk.

(Basis uit: VisitVeluwe To Realise 2019 en Veluwe Huisstijlgids 2018)

WAT DOET HET ROUTEBUREAU VELUWE?

Veluwebreed wordt gewerkt aan de realisatie van samenhangende en kwalitatief hoogwaardige routenetwerken. Deze spelen een belangrijke rol in het bestemmingsmanagement. Bestaande paden en routes worden daarbij geïntegreerd in het Veluwse netwerk, waarbij ingezet wordt op het verhogen van de belevingskwaliteit en tegelijkertijd kwetsbare natuurwaarden worden ontzien, conform de uitgangspunten van de Recreatiezonering.

Stakeholders

In opdracht van de Veluwse gemeenten en provincie Gelderland werkt het Routebureau Veluwe als team samen met o.a. overheden, private landgoederen, terreinbeherende organisaties en vrijwilligers. Alles om samen een voor de gebruiker zo goed mogelijk netwerk te realiseren passend in de opgave van de Veluwe, zoals het beleid voor recreatiezonering en spreiding naar de randen van het Veluwemassief. Daadwerkelijke realisatie van routenetwerken (plaatsen van palen, bewegwijzering en panelen) vindt vanzelfsprekend pas plaats als er overeenstemming is met de betreffende grondeigenaren en als beheer en onderhoud meerjarig is geregeld.

Gebied

Routebureau Veluwe werkt vanuit 21 verschillende gemeenten op de Veluwe. Dit gebied loopt van Wageningen tot Brummen in het zuiden en Hattem en Nijkerk in het noorden.

routebureau veluwe

INHOUD

2 Inleiding
4 Veluwestijl Routebureau Veluwe
8 Algemene bepalingen
19 Van en naar de ontvangstlocatie
- **20** Geleidebebording
- **25** Welkomstpanelen

26 Veluwse ontvangstlocaties
- **27** Introductie
- **29** Locaties
- **30** Onderdelen
- **31** Landmark
- **32** Ontvangstpanelen

38 Veluwse routenetwerken
- **51** Fietsnetwerk
- **58** Wandelnetwerk
- **67** Ruiter- en Mennetwerk
- **72** Mountainbikenetwerk

80 Belevingsobjecten
83 Deelfietsen
85 Bijlage 1: Opstelling panelen
93 Bijlage 2: Ontvangstlocaties TBO
105 Bijlage 3: Wandelroutes SBB

BELEVING VAN EEN MERK

Een merk staat voor de emotionele band die personen met iets hebben. Met een product, een organisatie, maar ook met een gebied. Het is het gevoel dat wordt opgeroepen en achtergelaten wanneer iemand met een merk in aanraking komt.

Een sterk merk is authentiek, onderscheidend en relevant. Het heeft aantrekkingskracht en bouwt voorkeur en loyaliteit. Mensen komen terug en vertellen hun positieve ervaringen door aan anderen.

Merken creëren (onbewuste) aantrekkingskracht met een duidelijk karakter, net als bij mensen. Als dit merkkarakter in alles wordt doorgevoerd zullen bezoekers dit herkennen. Dit schept vertrouwen, geeft een positief gevoel en versterkt de binding met het merk. Dat is precies wat we willen bereiken met de Veluwe.

(Uit: Veluwe Huisstijlgids 2018)

EEN CONSISTENTE STIJL VOOR ALLE UITINGEN OP DE VELUWE

Om de herkenbaarheid van het merk de Veluwe voor onze gasten te verhogen, moeten alle uitingen op elkaar aansluiten. Dit geldt niet alleen voor online communicatie en communicatie via drukwerken, maar ook voor de panelen en bebording van de informatielocaties en routenetwerken op de Veluwe. Zo moet de wandelaar, de fietser, de mountainbiker en de menner of ruiter eenzelfde ervaring krijgen wanneer deze een route gaat volgen op de Veluwe.

In dit Handboek Veluwse Routenetwerken & Informatielocaties is het scala aan panelen en borden uiteengezet: van geleidingsborden langs de snelweg, tot de inrichting van een ontvangstlocatie, tot de weergave van een wandelroute op een paal. Alle uitingen die in dit handboek zijn opgenomen volgen de richtlijnen zoals vastgesteld in de Veluwe Huisstijlgids 2018 en zijn zorgvuldig gedocumenteerd zodat voor alle belanghebbenden duidelijk is met welke producten wordt gewerkt.

veluwestijl
routebureau

INHOUD

2 Inleiding
4 Veluwestijl Routebureau Veluwe
- **5** Kleuren
- **6** Typografie
- **7** Schrijfstijl

8 Algemene bepalingen
19 Van en naar de ontvangstlocatie
- **20** Geleidebebording
- **25** Welkomstpanelen

26 Veluwse ontvangstlocaties
- **27** Introductie
- **29** Locaties
- **30** Onderdelen
- **31** Landmark
- **32** Ontvangstpanelen

38 Veluwse routenetwerken
- **51** Fietsnetwerk
- **58** Wandelnetwerk
- **67** Ruiter- en Mennetwerk
- **72** Mountainbikenetwerk

80 Belevingsobjecten
83 Deelfietsen
85 Bijlage 1: Opstelling panelen
93 Bijlage 2: Ontvangstlocaties TBO
105 Bijlage 3: Wandelroutes SBB

Routebureau Veluwe

100%	100%
25%	25%

PMS 376
Pantone 376
CMYK 59 0 100 0
RGB 122 185 41
#7ab929

ZWART
Pantone Black
CMYK 0 0 0 100
RGB 0 0 0
#000000

Scifly

De Scifly wordt gebruikt in de netwerklogo's en het logo van Routebureau Veluwe. Tevens wordt dit lettertype, vanwege het vriendelijke en onderscheidende karakter, ook (in geringe mate) gebruikt voor belangrijke koppen in uitingen.

SCIFLY SANS

abcdefghijklmnopqrstuvwxyz 0123456789
ABCDEFGHIJKLMNOPQRSTUVWXYZ

GLYPHA

De schreefletter Glypha wordt met name gebruikt voor leesteksten in communicatie-uitingen. De vier gewichten van het lettertype worden gebruikt voor koppen, subkoppen, introteksten en loopteksten.

GLYPHA LIGHT / OBLIQUE

abcdefghijklmnopqrstuvwxyz 0123456789
ABCDEFGHIJKLMNOPQRSTUVWXYZ
abcdefghijklmnopqrstuvwxyz ABCDEFGH

GLYPHA ROMAN / OBLIQUE

abcdefghijklmnopqrstuvwxyz 0123456789
ABCDEFGHIJKLMNOPQRSTUVWXYZ
abcdefghijklmnopqrstuvwxyz ABCDEFGH

GLYPHA BOLD

abcdefghijklmnopqrstuvwxyz 0123456789
ABCDEFGHIJKLMNOPQRSTUVWXYZ

GLYPHA BLACK

abcdefghijklmnopqrstuvwxyz 0123456789
ABCDEFGHIJKLMNOPQRSTUVWXYZ

VECTORA

De Vectora is een schreefloos lettertype met een open, goed leesbaar en neutraal karakter. Vanwege dit karakter wordt dit lettertype veelal gebruikt in de bebording op de Veluwe.

VECTORA REGULAR

abcdefghijklmnopqrstuvwxyz 0123456789
ABCDEFGHIJKLMNOPQRSTUVWXYZ

VECTORA BOLD

abcdefghijklmnopqrstuvwxyz 0123456789
ABCDEFGHIJKLMNOPQRSTUVWXYZ

Een efficiënte boodschap

Boodschap
We weten welke informatie de bezoeker bij onze routenetwerken nodig heeft en dat deze een ondersteunende functie heeft tijdens een mooie route. Juist daarom zijn onze teksten kort en bondig geschreven.

Tone of voice
De tone of voice is fris en prettig. Formuleer niet dwingend maar positief. Schrijf enthousiast en denk in mogelijkheden.

Beleving staat centraal

Actieve schrijfstijl
In ons aanbod staat beleving centraal. Wij streven ernaar om deze beleving ook in onze teksten over te brengen. Dit doen wij door onze teksten actief te schrijven.

Vermijd hierbij de lijdende vorm, vermijd hulp-werkwoorden als ‘zullen’, ‘kunnen’ en ‘willen’ en vermijd voorzetselconstructies.

Dus niet:
- Wandelaars hebben in de ochtend een grotere kans om wild te kunnen spotten.

Maar wel:
- Ga vroeg in de ochtend op pad en vergroot je kans om wild te spotten.

De gast spreken we aan met ‘je’

Gemakkelijk te benaderen
De bezoeker spreken we aan met ‘je’. Op onze uitingen wordt geschreven vanuit het Routebureau Veluwe, waar mogelijk proberen we hier een persoonlijke touch aan te geven. Zo worden onze online artikelen altijd uit naam van de medewerkers geschreven. De afstand tussen organisatie en de lezer moet zo klein mogelijk zijn.

algemene bepalingen

routebureau veluwe

INHOUD

2 Inleiding
4 Veluwestijl Routebureau Veluwe
8 Algemene bepalingen
- **9** Kleuren
- **10** Netwerklogo's
- **12** Kaartondergrond
- **13** Iconen kaartbeelden
- **14** Kleuren thema's
- **15** Pijlen
- **16** Overzicht panelen
- **18** Basisprincipes bebording

19 Van en naar de ontvangstlocatie
26 Veluwse ontvangstlocaties
38 Veluwse routenetwerken
80 Belevingsobjecten
83 Deelfietsen
85 Bijlage 1: Opstelling panelen
93 Bijlage 2: Ontvangstlocaties TBO
105 Bijlage 3: Wandelroutes SBB

Algemene kleuren

100%
25%

PMS 377
Pantone 377 C
RAL 6017
CMYK 60 21 100 5
RGB 120 153 4
#789904

100%
25%

PMS 723
Pantone 723 C
RAL 8023
CMYK 24 63 100 10
RGB 179 106 32
#b36a20

100%
25%

PMS 427
Pantone 427 C
CMYK 22 14 16 0
RGB 207 210 211
#cfd2d3

Een andere kleur groen?
Voor de (algemene) bebording en panelen van het Routebureau Veluwe gebruiken we een andere kleur groen dan de huisstijlkleur Veluwe-groen (zie pagina 5). Deze kleur past beter bij de natuurlijke omgeving waar het bord of het paneel wordt geplaatst.

Let op: dit geldt alleen voor bebording en panelen, niet voor drukwerk!

Netwerkkleuren

100%
25%

FIETSNETWERK
Pantone 349 C
CMYK 100 25 100 36
RGB 0 95 45
#005f2d

100%
25%

WANDELNETWERK
Pantone 2747 C
CMYK 100 95 0 16
RGB 35 46 131
#212e83

100%
25%

RUITER- EN MENNETWERK
Pantone 202 C
CMYK 10 100 61 50
RGB 128 0 42
#80002a

100%
25%

MOUNTAINBIKENETWERK
Pantone 424 C
CMYK 0 0 3 72
RGB 107 106 104
#6b6a68

ALGEMENE BEPALINGEN NETWERKLOGO'S

Primair
De netwerklogo's van Routebureau Veluwe bestaan uit een beeldmerk en een woordlogo, gebaseerd op het bestaande logo van de Veluwe. Het logo wordt bij voorkeur gebruikt op een achtergrond met de kleur van het netwerk.

Secundair
Als variant kan het logo ook in de kleur van het netwerk geplaatst worden.

Beeldmerk
Indien het beeldmerk van het logo los gebruikt wordt, worden bovenstaande varianten gebruikt. Bij de fietser, ruiter en mountainbiker wordt er maar een gedeelte van het figuur in het logo gebruikt. Het beeldmerk toont de volledige versie van deze figuur.

ALGEMENE BEPALINGEN NETWERKLOGO'S

Primair
De netwerklogo's van Routebureau Veluwe bestaan uit een beeldmerk en een woordlogo, gebaseerd op het bestaande logo van de Veluwe. Het logo wordt bij voorkeur gebruikt op een achtergrond met de kleur van het netwerk.

Secundair
Als variant kan het logo ook in de kleur van het netwerk geplaatst worden.



Beeldmerk
Indien het beeldmerk van het logo los gebruikt wordt, worden bovenstaande varianten gebruikt. Bij de fietser, ruiter en mountainbiker wordt er maar een gedeelte van het figuur in het logo gebruikt. Het beeldmerk toont de volledige versie van deze figuur.

ALGEMENE BEPALINGEN KAARTONDERGROND

routebureau veluwe

Cartografie

Reijers Cartografie

Kaartbron

OpenStreetMap

openstreetmap.org/copyright

Disclaimer

©2025. De juistheid van gegevens is mede afhankelijk van informatie die door derden is verstrekt. Om een leesbaar en evenwichtig kaartbeeld te kunnen verkrijgen zijn een aantal items selectief in de kaart opgenomen en/of gegeneraliseerd. De werkelijke situatie is veelal gedetailleerder en soms complexer. Tevens zijn de routenetwerken altijd in beweging. Routebureau Veluwe aanvaardt geen enkele aansprakelijkheid die het gevolg is van enig gegeven op deze kaart.

Legenda

- Overig
- Bos
- Heide
- Water
- Zandvlakte
- Bebouwing / in aanleg
- Industrie / in aanleg

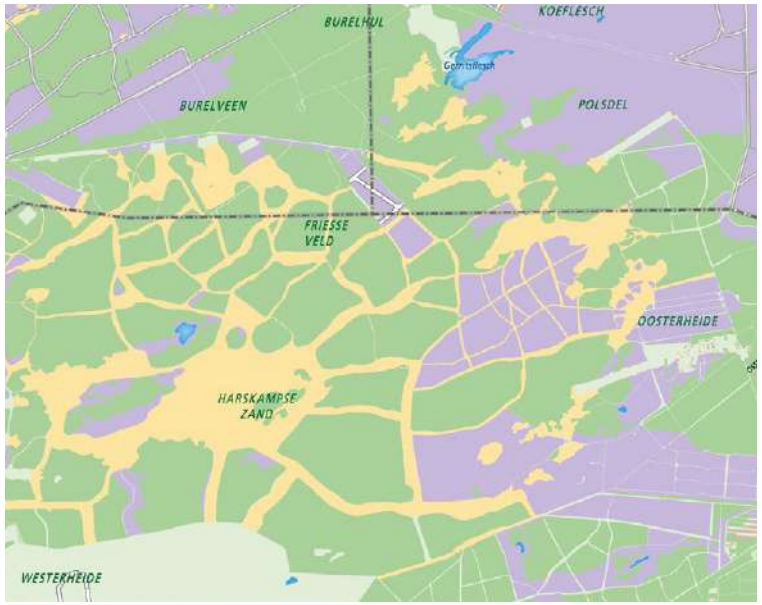

Ontvangstlocaties

100%

WANDELNETWERK
CMYK 100 95 0 16
RGB 35 46 131
#232e83

Points of interest

100%

ALGEMEEN
CMYK 75 12 13 0
RGB 0 170 205
#00aacd

100%

CULTUUR & ERFGOED
CMYK 0 91 76 0
RGB 239 62 66
#ee3d42

100%

HORECA
CMYK 65 100 0 15
RGB 105 32 126
#69207e

100%

RECREATIE
CMYK 0 47 100 0
RGB 248 153 29
#f8991c

Veluwe-Poort

Veluwe-TOP

Veluwe-OV-Poort

ONTVANGSTLOCATIES
- Veluwe-Poort
- Veluwe-TOP

ALGEMEEN
- Tourist Info
- Station
- Bushalte
- Natuurgebied
- Veerdienst
- Deelfietsen
- Vliegveld

CULTUUR & ERFGOED
- Molen
- Kasteel
- Bezienswaardigheid
- Kerk
- Klooster
- Museum
- Monument
- Theater

HORECA
- Camping
- Hotel/B&B
- Bungalowpark
- Café/Restaurant
- Cafés/Restaurants
- Jachthaven
- Pleisterplaats
- Camperplaats

RECREATIE
- Dagrecreatie
- Speeltuin
- Kinderboerderij
- Picknickplaats
- Rustpunt
- Manege
- Wildobservatiepunt
- Uitzichtpunt
- Attractiepark
- Schaapskooi

Iconen ontvangstlocaties
De iconen voor een ontvangstlocatie worden, naast plaatsing in het kaartbeeld, ook gebruikt om een ontvangstlocatie aan te geven op bijvoorbeeld geleidingsborden bij de snelweg.

ALGEMENE BEPALINGEN KLEUREN THEMA'S

100%

ROOD
Pantone 032
C0 M90 Y86 K0
R239 G64 B59
#ef4035

100%

ORANJE
Pantone 151
C0 M50 Y100 K0
R247 G148 B29
#f7941d

100%

GEEL
Pantone Process Yellow
C0 M0 Y100 K0
R255 G242 B0
#fff200

100%

GROEN
Pantone 360
C61 M0 Y86 K0
R106 G191 B92
#6abf5c

100%

BLAUW
Pantone Process Blue
C100 M28 Y6 K1
R0 G138 B199
#008ac7

100%

PAARS
Pantone 254
C51 M92 Y0 K0
R142 G57 B150
#8e3996

Kleurenblindheid

- Voor gekleurde themaroutes wordt eenzelfde kleurenpalet gebruikt, bestaande uit 6 kleuren.
- Personen die kleurenblind zijn (zowel Deuteranoop als Protonoop), kunnen deze kleuren goed onderscheiden.
- Zwarte teksten of zwarte randen van pijlen zorgen voor een betere zichtbaarheid in het donker én helpen personen die kleurenblind zijn kleuren beter te onderscheiden.

Normaal zicht

Zicht persoon met kleurenblindheid (Deuteranoop)

Zicht persoon met kleurenblindheid (Protonoop)



ALGEMENE BEPALINGEN PIJLEN



ALGEMENE BEPALINGEN OVERZICHT SOORTEN PANELEN (1)

routebureau veluwe

Ontvangstpanelen

Ontvangstpaneel algemeen (inc. fietskaart)

Ontvangstpaneel Recreatie & Natuur

Themapanelen — algemeen

Themapaneel klein

Themapaneel groot

Routenetwerkpanelen

Fietspaneel

Wandelpaneel

Mountainbikepaneel

Ruiter- en menpaneel

Ondernemerspanelen

Ondernemerspaneel fietsen

Ondernemerspaneel wandelen

Ondernemerspaneel mountainbiken

Ondernemerspaneel ruiteren en mennen

ALGEMENE BEPALINGEN OVERZICHT SOORTEN PANELEN (2)

routebureau veluwe

Routenetwerkpanelen - Geldersch Landschap & Kasteelen

GLK Ontvangstpaneel algemeen

Wandelpaneel

Mountainbikepaneel

Ruiter- en menpaneel

Themapanelen — routenetwerken

Themapaneel fietsen

Themapaneel wandelen

Themapaneel mountainbiken

Themapaneel ruiteren en mennen

Themapanelen — Hanze

Hanzesteden Fietsroute

Hanze Camperplaatsen

Hanzestories

Themapanelen — Gastvrije Randmeren

Themapaneel groot

ALGEMENE BEPALINGEN BASISPRINCIPES BEBORDING

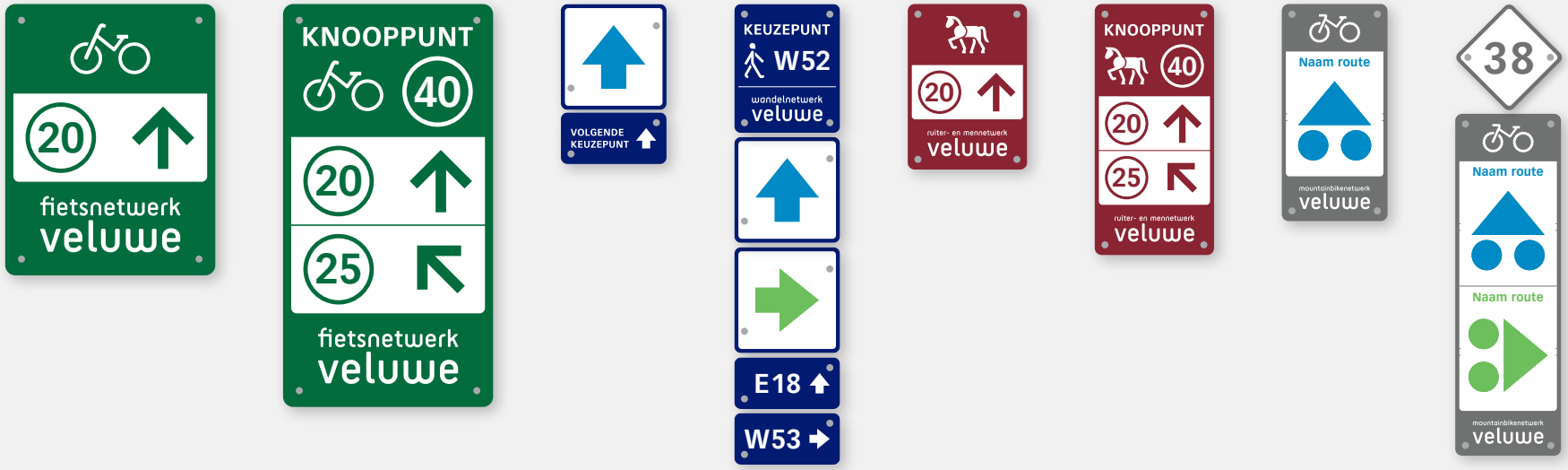

De Veluwe

- Van belang is dat de gebruiker van het routenetwerk altijd weet dat hij of zij zich op de Veluwe bevindt.
- Aan de onderzijde van het basisbord wordt het netwerklogo zonder beeldmerk geplaatst.

Het routenetwerk

- Van belang is dat de gebruiker weet welke bebording voor hem of haar geldt.
- Bovenin het basisbord, op een vaste plaats, wordt altijd het beeldmerk van het betreffende netwerk geplaatst.

Systematiek

- De wijze waarop de gebruiker op weg geholpen wordt, is een systeem volgens Nederlandse standaard, en sluit aan bij de huidige bebording in het veld.
- Er een vast kleurensysteem voor gekleurde thematische routes.

Stijl

- Alle elementen hebben een vaste plaatsing en een vaste verhouding t.o.v. elkaar.
- Op borden wordt eenzelfde typografie en pijl gebruikt.
- De stijl van de Veluwe is in kleine elementen in de bebording verwerkt.

van en naar de ontvangstlocatie

GELEIDEBEBORDING SNELWEGBORD VELUWE

⚠ BESTAAND ONTWERP LIJKT NIET HET JUISTE FORMAAT TE HEBBEN



Specificaties

Materiaal: aluminium

Formaat paneel:

2500 x 1800 mm

⚠ CONCEPT: FORMATEN EN SPECS ONTBREKEN

Afritbord
Voor verwijzing naar Veluwe-Poort

Lichtwegwijzer
Voor verwijzing naar Veluwe-Poort of Veluwe-TOP

Specificaties
Materiaal: LED - RVS behuizing
Formaat bord (standaard): 1875 x 120 x 580 mm

GELEIDEBEBORDING VERWIJSBORD

Verwijsbord
Voor verwijzing naar Veluwe-Poort of Veluwe-TOP

Specificaties
Materiaal: aluminium
Formaat bord (standaard): 1130 x 265 mm

GELEIDEBEBORDING VERWIJSBORD KOKER

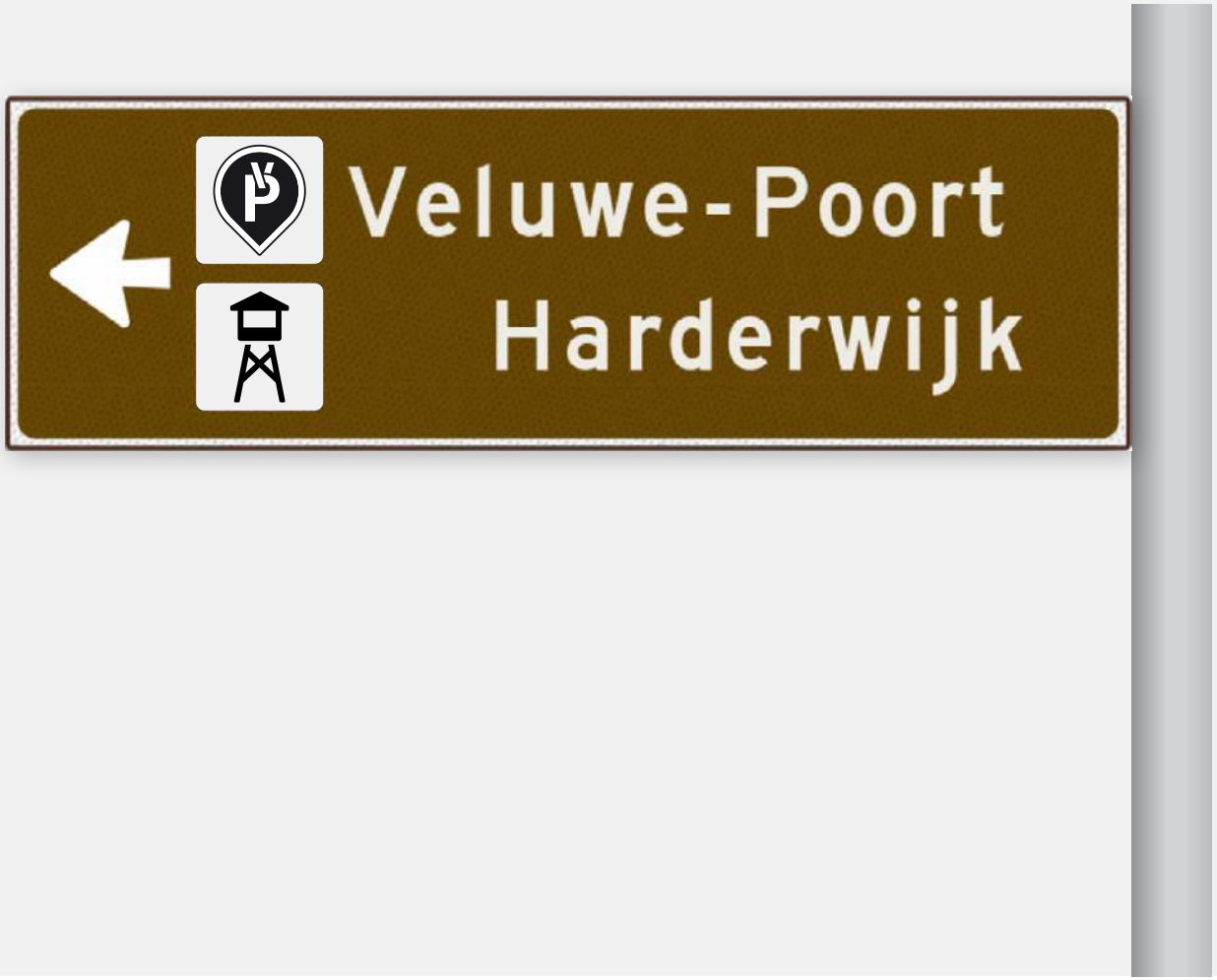

Verwijsbord koker

Voor verwijzing naar Veluwe-Poort of Veluwe-TOP

Specificaties

Materiaal: aluminium

Formaat bord (standaard): 800 x 250 mm

WELKOMSTPANEEL GEBIEDS- OF DORPSGRENS

routebureau veluwe

Welkomstpaneel

Dit welkomstpaneel staat aan de rand van een dorps- of buurtschapsgrens om de bezoeker te verwelkomen.

Specificaties panelen

Materiaal panelen: HPL
Formaten panelen: 200 x 1760 mm en 775 x 1760 mm
Radius ronde hoeken: 25 en 270 mm
Formaat paal: 150 x 150 x 4100 mm (waarvan 2900 mm boven grond)

Initieel ontwerp uit handboek: 'Panelenfamilie Veluwe'

veluwse ontvangstlocaties

INHOUD

2 Inleiding
4 Veluwestijl Routebureau Veluwe
8 Algemene bepalingen
19 Van en naar de ontvangstlocatie
20 Geleidebebording
25 Welkomstpanelen
26 Veluwse ontvangstlocaties
27 Introductie
29 Locaties
30 Onderdelen
31 Landmark
32 Ontvangstpanelen
38 Veluwse routenetwerken
51 Fietsnetwerk
58 Wandelnetwerk
67 Ruiter- en Mennetwerk
72 Mountainbikenetwerk
80 Belevingsobjecten
83 Deelfietsen
85 Bijlage 1: Opstelling panelen
93 Bijlage 2: Ontvangstlocaties TBO
105 Bijlage 3: Wandelroutes SBB

WAT IS EEN **VELUWSE ONTVANGSTLOCATIE?**

Op de Veluwe geven we uitvoering aan bestemmings-management. Daarmee willen we bezoekersstromen vanuit de hiervoor genoemde doelen sturen naar tijd en plek. De ontvangstlocaties hebben hierin een belangrijke rol. Bezoekers worden door goede markering, informatie, marketing en communicatie heel gericht naar deze locaties gestuurd.

Welke soorten ontvangstlocaties zijn er?

Veluwse ontvangstlocaties kunnen we opdelen in drie soorten:

- Veluwe-Poorten (incl. Veluwe-OV-Poorten)
- Veluwe-TOP-locaties
- Startpunten

Aan welke voorwaarden moet een ontvangstlocatie voldoen?

In het document 'Bijstelling Leidraad Veluwse Ontvangslocaties', vastgesteld door de VeluweAlliantie op 14 oktober 2022, wordt deze vraag uitvoerig besproken. Een tabel met een overzicht van de voorwaarden voor een ontvangstlocatie staat op pagina 28.

Wie bepaalt de locaties van de ontvangstlocaties?

Belangrijk is dat de ontvangstlocaties vanuit een Veluws perspectief op de goede plek komen te liggen. Dat vraagt in ieder geval voor de Veluwe-(OV)-Poorten en de Veluwe-locaties een afweging en regie op Veluws niveau. Voor de kleine startpunten is regie op lokaal niveau voldoende.

Voor de inrichting, aanleg en het beheer en onderhoud van de geleideborden, informatielocaties en bewegwijzering op en naar ontvangstlocaties vervult het Routebureau Veluwe een centrale en regisserende rol.

Hoe ziet een ontvangstlocatie eruit?

Op een ontvangstlocatie staan vaak meerdere panelen en inrichtingselementen. Een kort overzicht:

FIGUUR 1 onderdelen van een Veluwse ontvangslocatie

	VELUWE-POORT	VELUWE-TOP	STARTPUNT
SOORTEN PANELEN			
Ontvangstpanelen (incl. fietspaneel)	●	●	✕
Wandelpaneel	●	●	optioneel
Mountainbikepaneel	●	optioneel	✕
Ruiter- en menpaneel	optioneel	optioneel	optioneel
Themapaneel	optioneel	optioneel	optioneel
INRICHTINGSELEMENTEN			
Landmark	●	optioneel	✕
Overig	optioneel	optioneel	optioneel

Hoe ziet een ontvangstpaneel eruit?

Een ontvangstpaneel bestaat uit een voor- en achterzijde.

- Ga naar pagina 32 voor het ontvangstpaneel algemeen en naar pagina 33 voor het ontvangstpaneel Recreatie & Natuur.

Hoe ziet een ontvangslocatie van een TBO eruit?

- Bekijk Bijlage 1: Ontvangstlocaties TBO op pagina 93 t/m 104.

Samenvatting van de essentiële elementen voor deze uitwerking binnen de Veluwestijl Routenetwerken en Panelenfamilie komt uit de vastgestelde 'Bijstelling Leidraad Veluwse Ontvangstlocaties' van 14 oktober 2022.

INHOUD

2 Inleiding
4 Veluwestijl Routebureau Veluwe
8 Algemene bepalingen
19 Van en naar de ontvangstlocatie
20 Geleidebebording
25 Welkomstpanelen
26 Veluwse ontvangstlocaties
27 Introductie
29 Locaties
30 Onderdelen
31 Landmark
32 Ontvangstpanelen
38 Veluwse routenetwerken
51 Fietsnetwerk
58 Wandelnetwerk
67 Ruiter- en Mennetwerk
72 Mountainbikenetwerk
80 Belevingsobjecten
83 Deelfietsen
85 Bijlage 1: Opstelling panelen
93 Bijlage 2: Ontvangstlocaties TBO
105 Bijlage 3: Wandelroutes SBB

WAT IS EEN **VELUWSE ONTVANGSTLOCATIE?**

FIGUUR 2 typen ontvangstlocaties voor automobilisten

TYPE / NAAM	KENMERK	INRICHTING	CAPACITEIT (ORDEGROOTTE)	FACILITEITEN	DOELGROEP			COMMUNICATIE & MARKETING	
					DAG TOERIST	VERBLIJFS TOERIST	LOKAAL	VELUWE	LOKAAL
Veluwe-Poort	Hoofdentree goed verbonden met een A-weg en verbonden met knooppunt van meerdere Veluwse routenetwerken.	Veluwestijl met desgewenst zichtbaarheid eigenaar.	> 100	Als Veluwe-TOP plus: Veluwe Informatiepunt[1], oplaadpunten auto + fiets, duurzame vervolg-mobiliteit zoals fietsverhuur.	●	●	✕	●	✕
Veluwe-TOP	Entree goed verbonden met een N-weg en verbonden knooppunt van meerdere Veluwse routenetwerken.	Veluwestijl met desgewenst zichtbaarheid eigenaar.	40-100	Als startpunt plus met ontvangspaneel: horeca en toiletten nabij.	●	●	●	●	●
Startpunt evt. met toevoeging: - Wandel - Paard - Thema	Vertrekpunt van het wandel- en/ of Ruiter- en Mennetwerk.	Veluwestijl met desgewenst zicht-baarheid eigenaar. Maatvoering voor gebruikersgroep.	20-40	Veluws startpuntbord, thematisch paneel optioneel.	●	✕	●	●	●
Overig (valt buiten deze Leidraad)	Bekend bij lokale bevolking, niet bedoeld voor toeristen. Mogelijk saneren indien nodig vanwege recreatiezonering.	N.v.t.	onbepaald	Volledig voor keuze van de eigenaar. Gebruik Veluwestijl mag.	✕	✕	●	✕	✕

[1] Gebouw(tje) waar bezoekers (digitaal) kennis kunnen maken met het verhaal van het belevingsgebied en recreatieve informatie (routes, horeca, evenementen e.d.) kunnen krijgen over de Veluwe.

FIGUUR 3 typen ontvangstlocaties voor OV-reizigers

TYPE	KENMERK	FACILITEITEN / INRICHTING	DOELGROEP			COMMUNICATIE & MARKETING	
			DAG TOERIST	VERBLIJFS TOERIST	LOKAAL	VELUWE	LOKAAL
Veluwe OV-Poort: Arnhem - Apeldoorn - Barneveld (potentieel) - Ede-Wageningen - Nunspeet - Dieren	Transfer naar ander vervoersmiddel mogelijk; knooppunt van of verbindingsroutes met meerdere Veluwse routenetwerken.	Als Veluwe-OV-Halte plus: horeca, toiletten, duurzame vervolgmobiliteit zoals fietsverhuur.	●	●	✕	●	✕
Veluwe-OV-halte - Alle overige reguliere treinstations[2] - Specifieke bushaltes	Verbonden met zowel ten minsten twee Veluws routenetwerken als Belevingsgebied.	Informatie en bebording/panelen conform Veluwestijl.	●	✕	●	●	●
Overig - Overige bus en treinhaltes	Bekend bij lokale bevolking, niet bedoeld voor toeristen.	Naar inzicht van de eigenaar. Veluwestijl mag.	✕	✕	●	✕	✕

[2] Nijkerk, Putten, Ermelo, Harderwijk, 't Harde, Wezep, Twello, Klarenbeek, Empe, Brummen, Dieren, Velp, Oosterbeek, Wolfheze, De Klomp, Lunteren, Barneveld.

ONTVANGSTLOCATIES LOCATIES

routebureau veluwe

Waar vinden we Veluwse Ontvangstlocaties?

Nevenstaande kaart geeft een overzicht van de (potentiële) Veluwe(-OV)-Poorten en -TOP-locaties.

Startpunten zullen afgestemd worden met de betreffende terreinbeherende organisatie en gemeenten en zullen middels één of meerdere start-punten worden gemarkeerd. In uitingen zal het vroegere typering van P-Veluwe niet meer worden toegevoegd.

Unieke naamgeving

De naam van een ontvangslocatie is uniek. Daarmee bedoelen we dat een naam niet dubbel voor kan komen. Zo zorgen we, via eenduidigheid, uniformiteit en vindbaarheid, voor een goede geleiding en spreiding van de bezoeker.

Alle op één ontvangstlocatie of op één startpunt aanwezige panelen dragen dezelfde naamgeving.

Legenda

- Veluwe-OV-Poort
- Veluwe-OV-Poort (potentieel)
- Veluwe-Poort
- Veluwe-Poort (potentieel)
- Veluwe-TOP
- Veluwe-TOP (potentieel)
- Snelweg
- Spoorlijn met treinstation

Laatste update kaart: 7 november 2024

ONTVANGSTLOCATIES ONDERDELEN

Onderdelen

Een Veluwe-Poort of Veluwe-TOP bestaat uit de volgende elementen:

1. Ontvangstpaneel algemeen;
2. Aanvullende panelen: routenetwerk- en themapanelen
3. Landmark;
4. Optioneel: straatmeubilair.

Let op: het straatmeubilair dat op deze pagina wordt getoond is optioneel. Dit meubilair behoort niet tot de basis vaststelling van de ontvangslocatie.

Bank uit stijlgids 'Stijlelementen Veluwe' - Urban Inclusive

ONTVANGSTLOCATIES LANDMARK

Landmark

Om de Veluwse Ontvangstlocaties (Veluwe-Poort en Veluwe-TOP) te kenmerken zullen deze worden voorzien van een landmark.

Het landmark bestaat uit een eikenhouten zuil met insectenhotel, waaraan twee HPL-borden worden bevestigd. Het bovenste bord bevat de naam 'Veluwe', het onderste bord geeft de locatie weer.

Specificaties landmark

Hoogte: 3000 mm
Materiaal panelen: HPL
Formaat panelen: 270 x 1136 mm en 270 x 1700 mm
Radius ronde hoek: 120 mm

Technische uitwerking

- Bekijk pagina 223 voor de technische uitwerking van de landmark.

Kleine landmark

Specificaties

Hoogte: 2250 mm
Materiaal panelen: HPL
Formaat panelen: n.t.b.
Radius ronde hoek: n.t.b.

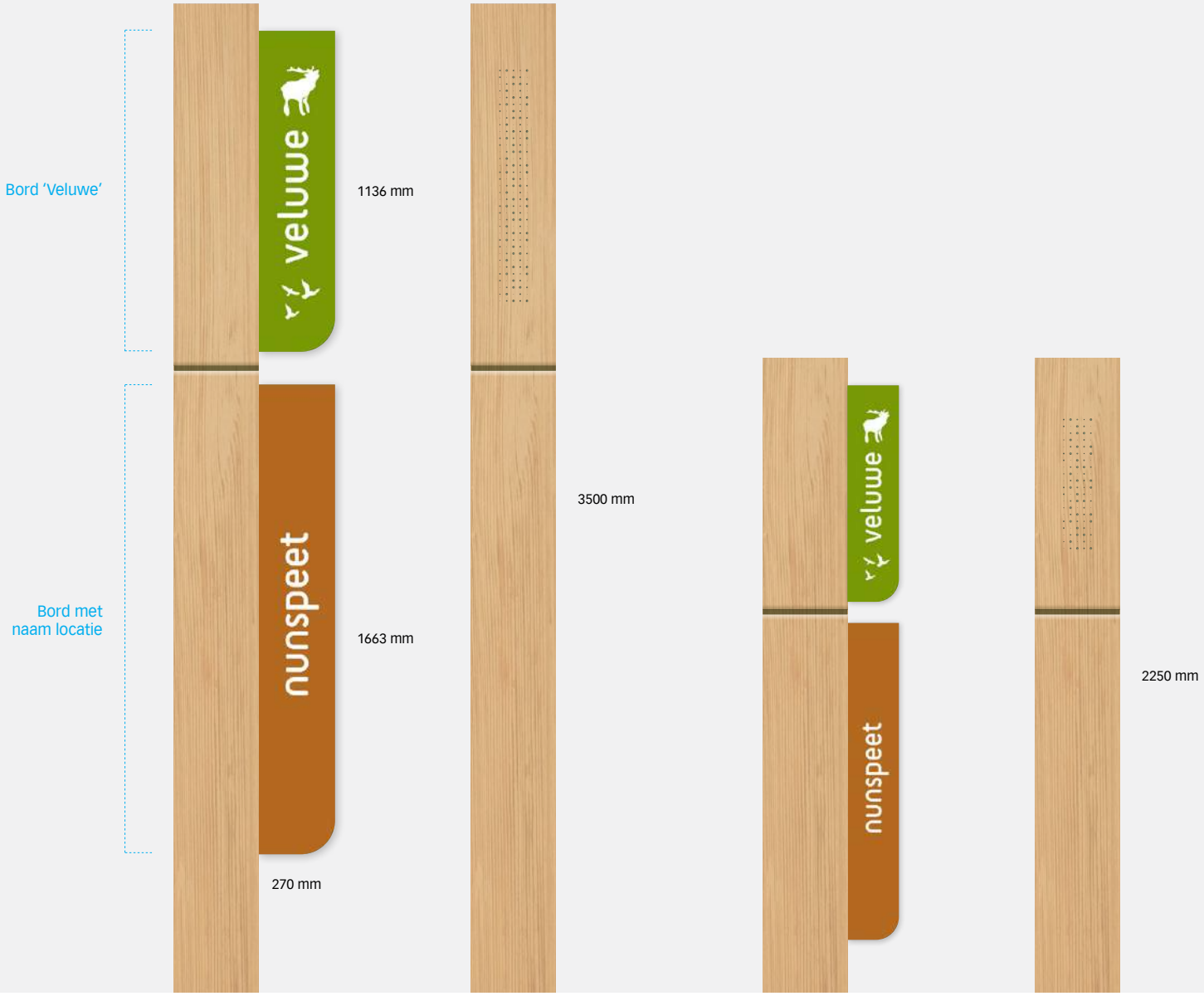

Initieel ontwerp uit Bank uit stijlgids 'Stijlelementen Veluwe'

ONTVANGSTLOCATIES ONTVANGSTPANEEL ALGEMEEN

Locatie-specifieke informatie over de omgeving

Fietsnetwerk Veluwe

Points of Interest

Pointer, zie ook: *Stijlboek Panelenfamilie Veluwe*

800 mm

1250 mm

Dichtsbijzijnde Tourist Info

Informatie instandhouding Veluwe

Specificaties

Materiaal: HPL

Formaat paneel:

1290 x 840 mm

Zichtformaat:

1250 x 800 mm

routebureau veluwe

Ontvangstpaneel

Paneel is bedoeld voor Veluwe-Poorten en Veluwe-TOP-locaties waar geen eigen gebieds-informatie staat van terreinbeheerders.

Specificaties

Materiaal: HPL
Formaat paneel: 1290 x 840 mm
Zichtformaat: 1250 x 800 mm

ONTVANGSTLOCATIES ICONEN ONTVANGSTPANELEN

routebureau veluwe

Fietsnetwerk Veluwe

Wandelnetwerk Veluwe

Ruiter- en Mennetwerk Veluwe

Mountainbikenetwerk Veluwe

Natuurspeelplaats

Uitzichttoren

Kasteel

Deelfietsen

e-Bus

Iconen netwerken

Op de ontvangstpanelen wordt in het linker(groene) gedeelte de voorzieningen van de locatie getoond. Hier worden in eerste instantie de routenetwerken weergegeven die vanaf de locatie lopen.

Iconen voorzieningen

Op de ontvangstpanelen wordt in het linker(groene) gedeelte de voorzieningen van de locatie getoond. Aanvullend op de routenetwerken die vanaf de locatie lopen, worden hier ook andere voorzieningen geplaatst. De mogelijkheden zijn hierboven weergegeven.

ONTVANGSTLOCATIES OV-POORT — BORD 1

routebureau veluwe

⚠ CONCEPT: FORMATEN, LETTERTYPES EN SPECS ONTBREKEN. ICONEN WIJKEN AF VAN WERKELIJKE BEBORDING.

ONTVANGSTLOCATIES OV-POORT — BORD 2

⚠ CONCEPT: FORMATEN, LETTERTYPES EN SPECS ONTBREKEN. ICONEN WIJKEN AF VAN WERKELIJKE BEBORDING.

ONTVANGSTLOCATIES OV-POORT — BORD 3

routebureau veluwe

⚠ CONCEPT: FORMATEN, LETTERTYPES EN SPECS ONTBREKEN. ICONEN WIJKEN AF VAN WERKELIJKE BEBORDING.

veluwse routenetwerken

ROUTENETWERKEN PANELEN ALGEMEEN — THEMAPANEEL KLEIN

Specificaties

Materiaal: HPL

Formaat paneel:
727,5 x 840 mm

Zichtformaat:
687,5 x 800 mm

routebureau veluwe

Voorbeelden (varianten)

In kleurstelling
Fietsnetwerk Veluwe

Panelen Rheden
Ellecom

Hanzestories
Putten-Ermelo

Panelen Rheden
De Steeg

Hanzesteden Fietsroute
Zutphen

routebureau veluwe

Vast

Variabel

Pointer, zie ook:
Stijlboek
Panelenfamilie
Veluwe

800 mm

1250 mm

Specificaties

Materiaal: HPL

Formaat paneel:
1290 x 840 mm

Zichtformaat:
1250 x 800 mm

routebureau veluwe

Voorbeelden (varianten)

In kleurstelling Ruiter- en Mennetwerk Veluwe

In kleurstelling Moutainbikenetwerk Veluwe

In kleurstelling algemeen

In kleurstelling Wandelnetwerk Veluwe

Voorbeelden (varianten)

Hanzepaneel Camperplaatsen
Hanzestad Elburg

Gastvrije Randmeren
Nunspeet aan zee

Hanzepaneel Camperplaatsen
Hanzestad Hattem

Gastvrije Randmeren
Nijkerk aan het water

ROUTENETWERKEN OVERZICHT BORDEN ALGEMEEN

routebureau veluwe

Klaver

78 mm

78 mm

Verbods- en waarschuwing

Eigen terrein

200 mm

155 mm

Buitencode

78 mm

78 mm

Alarm

Gebiedsbeheerder

77 mm

155 mm

38 mm

78 mm

Overig

77 mm

155 mm

38 mm

78 mm

Deel het pad

200 mm

155 mm

160 mm

78 mm

200 mm

In ontwikkeling

155 mm

ROUTENETWERKEN BEBORDING ALGEMEEN — KLAVER

Kleuren

- Pantone 349 C
- Pantone 2747 C
- Pantone 202 C
- Pantone 424 C

Specificaties

Materiaal: BioPanel, 3 mm

Radius hoeken: 5 mm

Boorgaten: 2 stuks, ∅5,2 mm

Bevestiging

B-SC-20

Gebruik

Deze borden worden aan de bovenkant van een staander van een paneel geplaatst, zodat men van een afstand kan zien over welk netwerk informatie wordt gegeven.

Varianten

A-B78-KF

A-B78-KW

A-B78-KR

A-B78-KM

ROUTENETWERKEN BEBORDING GEBIEDSBEHEERDER 78 MM

routebureau veluwe

Kleuren

In kleurstelling logo

Specificaties

Materiaal: BioPanel, 3 mm

Boorgaten: 2 stuks, ∅5,2 mm

Bevestiging

B-SC-20

TBO

Het bord met het logo van de terreinbeherende organisatie wordt bovenin elke paal van de routenetwerken geplaatst.

Varianten

A-B38-GB1

A-B38-GB3

A-B38-GB4

A-B38-GB5

ROUTENETWERKEN BEBORDING GEBIEDSBEHEERDER 155 mm

routebureau veluwe

Kleuren

In kleurstelling logo

Specificaties

Materiaal: BioPanel, 3 mm

Boorgaten: 4 stuks, ∅5,2 mm

Bevestiging

B-SC-20

TBO

Het bord met het logo van de terrein-beherende organisatie wordt bovenin elke paal van de routenetwerken geplaatst.

Varianten

A-B77-GB1

A-B77-GB3

A-B77-GB4

A-B77-GB5

routebureau veluwe

Kleuren

Pantone 377 C

Pantone Black C

Specificaties

Materiaal: BioPanel, 3 mm

Radius hoeken: 5 mm

Boorgaten: 2 stuks, ∅5,2 mm

Typografie

Kop: Vectora Bold 11,5 pt, interlinie: 16 pt (tracking: 20)

Tekst: Vectora Regular 7,5 pt, interlinie: 11 pt

Bevestiging

B-SC-20

A-B78-B

ROUTENETWERKEN BEBORDING ALGEMEEN — EIGEN TERREIN

routebureau veluwe

Kleuren

- Pantone 377 C
- Pantone Black C
- Pantone 360 C
- Pantone 151 C
- Pantone 032 C

Specificaties

Materiaal: BioPanel, 3 mm
Radius hoeken: 7,5 mm
Boorgaten: 4 stuks, ∅5,2 mm

Typografie

Eigen terrein: Vectora Bold 56 pt (tracking: 15)
Tekst bord links: Vectora Bold 25 pt, interlinie: 34,5 pt (tracking: 20)
Tekst borden rechts: Vectora Bold 34 pt, interlinie: 46,5 pt (tracking: 20)

Bevestiging

B-SC-20

A-B200-ET1

A-B200-ET2

A-B200-ET3

ROUTENETWERKEN BEBORDING ALGEMEEN — DEEL HET PAD

Kleuren

- Pantone 377 C
- Pantone Black C
- Pantone 349 C
- Pantone 2747 C
- Pantone 202 C
- Pantone 424 C

Specificaties algemeen

Materiaal: BioPanel, 3 mm

Boorgaten: 4 stuks, ∅5,2 mm

Bevestiging

B-SC-20

Kleine variant

Specificaties

Radius hoeken: 5 mm

Typografie

Kop: Vectora Bold 42 pt, interlinie: 46 pt (tracking: 20)

Tekst: Vectora Bold 15 pt, interlinie: 20,5 pt (tracking: 20)

Grote variant

Specificaties

Radius hoeken: 7,5 mm

Typografie

Kop: Vectora Bold 56 pt (tracking: 20)

Tekst: Vectora Bold 28 pt, interlinie: 38,5 pt (tracking: 20)

A-B160-D

A-B200-D

fietsnetwerk
veluwe

FIETSNETWERK PANEEL

routebureau veluwe

Specificaties

Materiaal: HPL

Formaat paneel:

727,5 x 840 mm

Zichtformaat:

687,5 x 800 mm

FIETSNETWERK ONDERNEMERSPANEEL

routebureau veluwe

Locatie-specifieke informatie over de routes en de omgeving

Algemene informatie en legenda

Pointer, zie ook: *Stijlboek Panelenfamilie Veluwe*

800 mm

1250 mm

Specificaties

Materiaal: HPL

Formaat paneel:

1290 x 840 mm

Zichtformaat:

1250 x 800 mm

FIETSNETWERK PALEN

routebureau veluwe

Volgorde bebording

- Bovenin de paal wordt het knooppuntbord geplaatst, daaronder worden eventuele thema- of icoonroutes geplaatst.
- De volgorde van de verwijzingen is op basis van knooppuntnummer (laagste nummer bovenaan).
- De knooppunten staan altijd aan de linkerkant van het bord, de pijlen aan de rechterkant.

TBO

Het bord met het logo van de terreinbeherende organisatie wordt bovenin elke paal geplaatst (alleen op niet-openbare paden).

FIETSNETWERK OVERZICHT BORDEN 155 mm

routebureau veluwe

Knooppuntborden

200 mm

155 mm

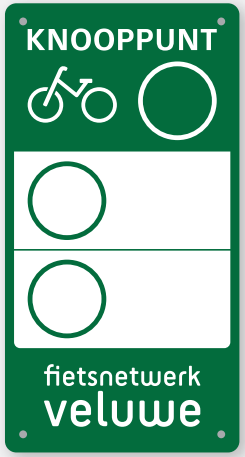

297 mm

155 mm

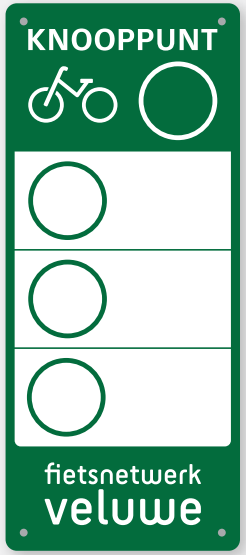

362 mm

155 mm

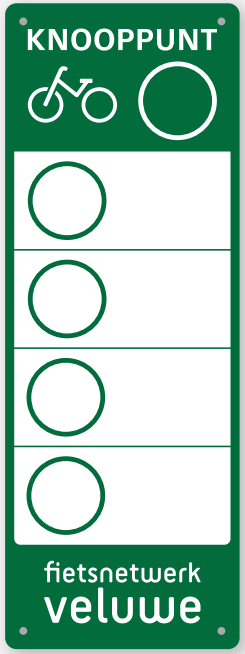

427 mm

155 mm

Omleidingsbord

200 mm

155 mm

Bord AED

77 mm

155 mm

LF-routes

200 mm

155 mm

LF-icoonroutes

113 mm

155 mm

Balk verschilt per soort route

Horeca-borden

113 mm

155 mm

Themaroutes

77 mm

155 mm

Logo verschilt per soort themaroute

Bord belevingsobject

77 mm

155 mm

FIETSNETWERK BORDEN THEMAROUTES 155 mm

routebureau veluwe

Kleuren

Pantone 349 C

Specificaties

Materiaal: BioPanel, 3 mm

Radius hoeken: 7,5 mm

Boorgaten: 4 stuks, ∅5,2 mm

Logo

Max. grootte logo: 64,5 x 48 mm

Applicatiefolie

› Pijl groen

Bevestiging

B-SC-20

Ontwikkeling themaroutes

Bewegwijzerde themaroutes in het Fietsnetwerk Veluwe sluiten aan op de identiteit van de regio en worden ontwikkeld vanuit het perspectief van de Veluwse Belevingsgebieden.



Varianten

F-B77-T1
Oranjefietsroute

F-B77-T2
Heufse IJsselvalleiroute

F-B77-T3
Romeinse Limes Fietsroute

FIETSNETWERK BORDEN HORECA 155 mm

routebureau veluwe

Kleuren

Pantone 349 C

Specificaties

Materiaal: BioPanel, 3 mm

Radius hoeken: 7,5 mm

Boorgaten: 4 stuks, ∅5,2 mm

Typografie

Fietscafé: Vectora Bold, 40 pt

(tracking: 50)

Applicatiefolie

- Pijl groen

Bevestiging

B-SC-20

Varianten

F-B113-H1

F-B113-H2

F-B113-H3

F-B113-H4

wandelnetwerk
veluwe

WANDELNETWERK PANEEL

routebureau veluwe

Locatie-specifieke informatie over de routes en de omgeving

Algemene informatie en legenda

Pointer, zie ook: *Stijlboek Panelenfamilie Veluwe*

800 mm

1250 mm

Specificaties

Materiaal: HPL

Formaat paneel:

1290 x 840 mm

Zichtformaat:

1250 x 800 mm

Ondernemerspaneel

Een ondernemerspaneel is een wandelpaneel die speciaal voor een ondernemer is geplaatst. Op een aantal punten verschilt het ontwerp van een wandelpaneel:

1. In de pointer staat geen keuzepunt weergegeven, maar de illustratie van de Veluwe. Een wandelpaneel staat namelijk altijd op een keuzepunt, bij een ondernemerspaneel hoeft dat niet zo te zijn.
2. Bovenin wordt de naam van de ondernemer geplaatst, niet de naam van de startlocatie.
3. De contactgegevens en het logo van de ondernemer worden onder de startpunt-informatie weergegeven.

Specificaties

› Bekijk pagina 59 voor het wandelpaneel.

WANDELNETWERK GLK PANEEL

GLK wandelpaneel

Een GLK wandelpaneel is een wandelpaneel met een heading van GLK (Geldersch Landschap & Kasteelen). Op een aantal punten verschilt het ontwerp van een wandelpaneel:

1. Bovenin is de heading van GLK toegevoegd. Daarin staat de tekst 'Welkom op {naam]'.
2. De naam van de startlocatie is boven het blauwe vlak geplaatst.
3. Er wordt geen foto op het paneel geplaatst.
4. De hoogte van het kaartbeeld is aangepast naar 600 mm, in plaats van 630 mm.
5. Het logo Wandelnetwerk Veluwe is rechtsonder geplaatst, in plaats van rechtsboven.
6. Het aantal iconen is teruggebracht van 26 naar 18.

Specificaties

› Bekijk pagina 59 voor het wandelpaneel.

WANDELNETWERK PAALOPSTELLING

routebureau veluwe

Volgorde bebording

- Bovenin wordt het bord van de terreinbeherende organisatie geplaatst.
- Daarna volgt het keuzepuntbord, tenzij het gaat om een tussenverwijzing.
- Er wordt een vaste volgorde van de bebording van de routes gehanteerd: van lokale routes naar landelijke routes:
  1. Gekleurde routes, gesorteerd op kleur: rood - oranje - geel - groen - blauw - paars
  2. Stadsrandroutes*
  3. Klompenpaden*
  4. NS-wandelingen*
  5. Streekpaden*
  6. LAW-paden*
- Onderin de paal wordt/worden de verwijzing(en) naar keuzepunt(en) geplaatst, op volgorde van nummer. Indien het gaat om een tussenverwijziging, wordt een bord met 'Volgend keuzepunt' geplaatst.
- Als laatste wordt eventuele de verwijzing terug naar het startpunt geplaatst.

*Bij meerdere varianten van een zelfde soort themaroute plaatsen we deze op alfabet (A bovenaan).

Het bord met het logo van de terreinbeherende organisatie wordt alleen op hun eigen terrein op de keuzepuntpalen bovenin geplaatst (alleen op niet openbare paden).

TBO

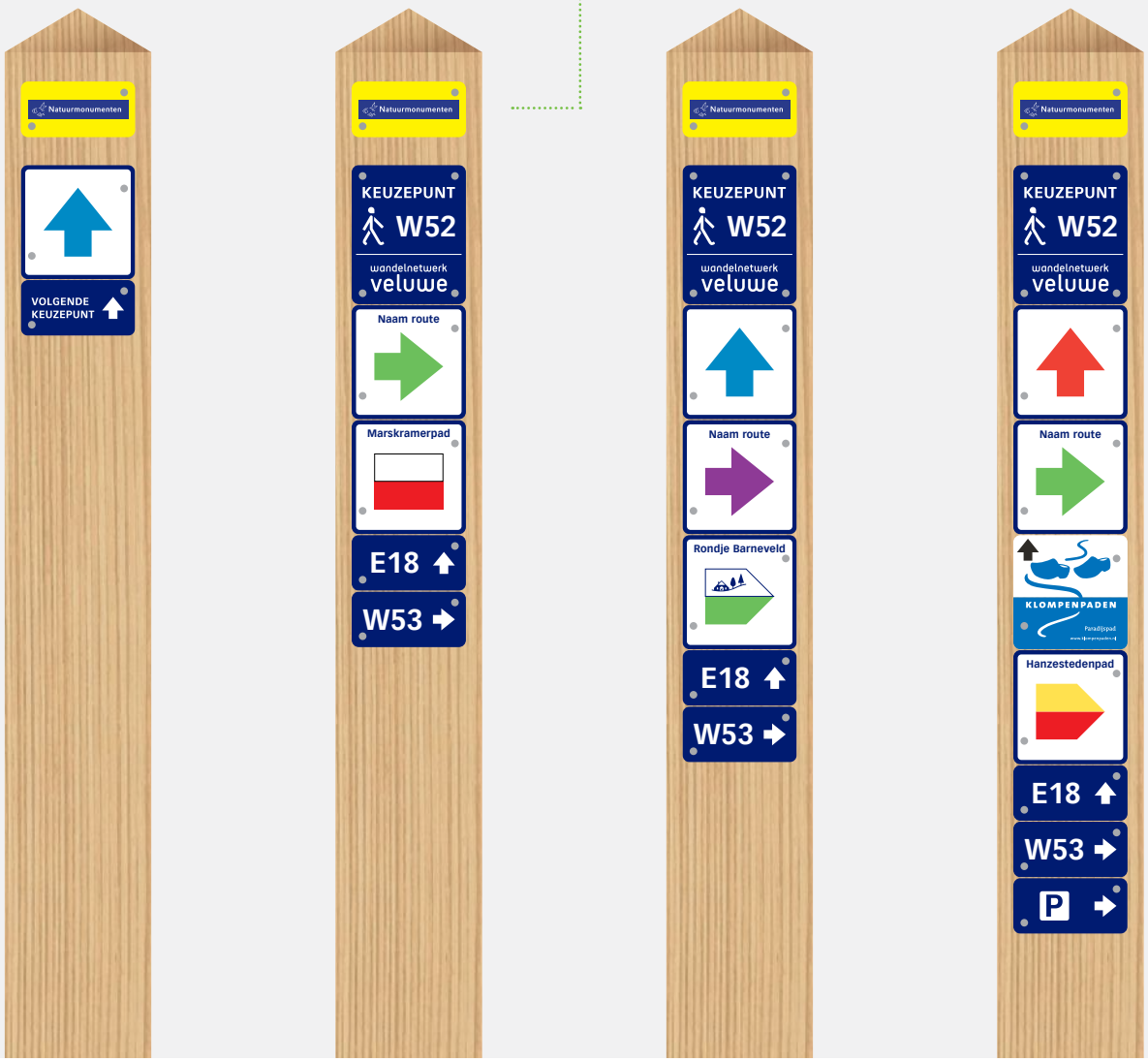

WANDELNETWERK PAALOPSTELLING — FLESPAAL TUSSENVERWIJZING

routebureau veluwe

Volgorde bebording

- Er wordt een vaste volgorde van de bebording van de routes gehanteerd: van lokale routes naar landelijke routes:
  1. Gekleurde routes, gesorteerd op kleur: rood - oranje - geel - groen - blauw - paars
  2. Stadsrandroutes*
  3. Klompenpaden*
  4. NS-wandelingen*
  5. Streekpaden*
  6. LAW-paden*
- Onderin de paal wordt de verwijzing 'Volgend keuzepunt' geplaatst.

*Bij meerdere varianten van een zelfde soort themaroute plaatsen we deze op alfabet (A bovenaan).

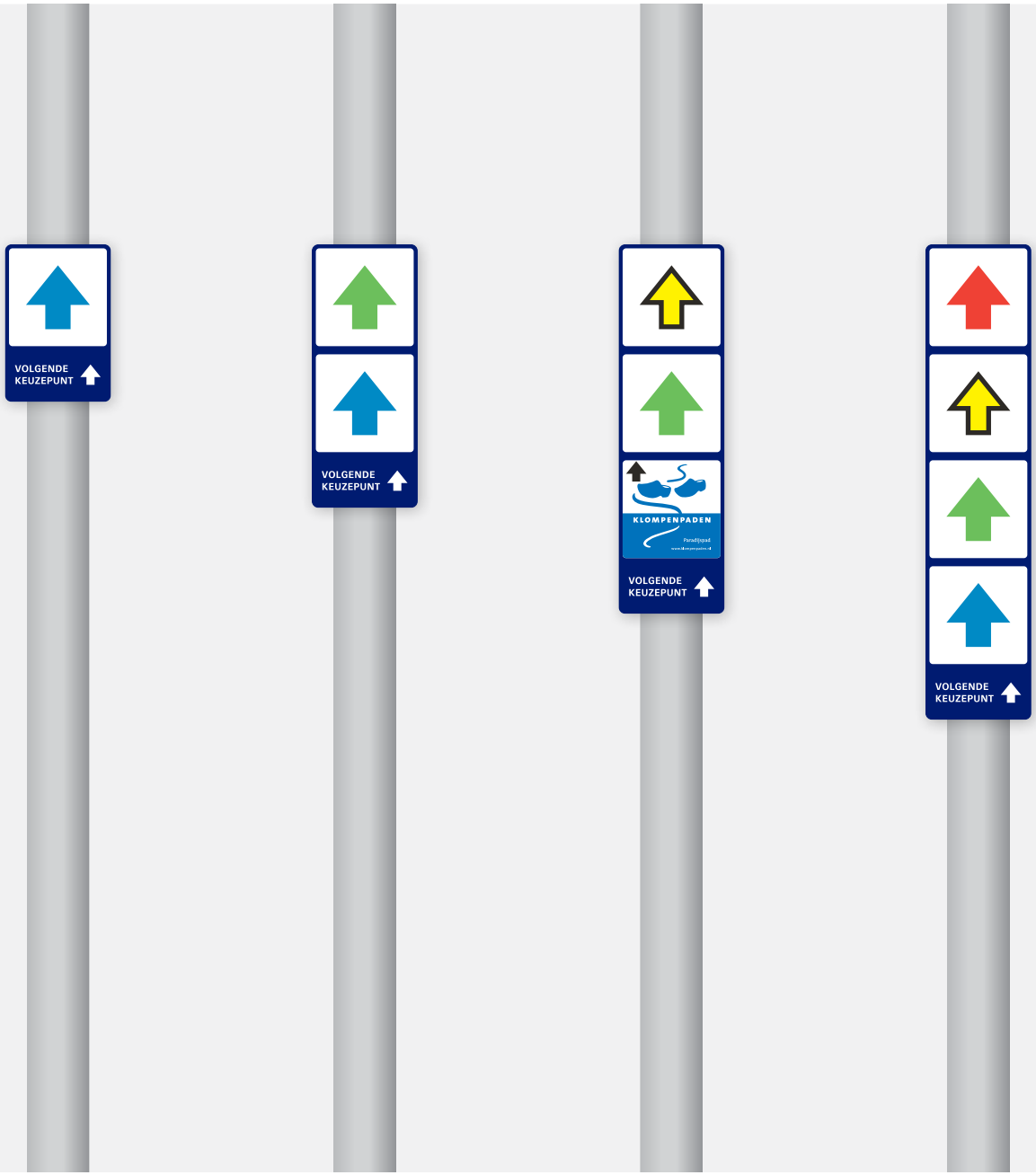

WANDELNETWERK OVERZICHT BORDEN

routebureau veluwe

Keuzepuntbord

95 mm

78 mm

Combinatieborden tussenverwijzingen



116 mm

78 mm



194 mm

78 mm



272 mm

78 mm



350 mm

78 mm

Keuzepuntverwijzing

38 mm

78 mm

Verwijzing horeca

38 mm

78 mm

Routebord



78 mm

78 mm

Klompenpad

78 mm

78 mm

Slecht begaanbaar

78 mm

78 mm

WANDELNETWERK SYSTEMATIEK ROUTEVERWIJZINGEN

routebureau veluwe

Gekleurde routes



LAW-paden

Streekpaden

NS-wandelingen

Gekleurde routes met naam

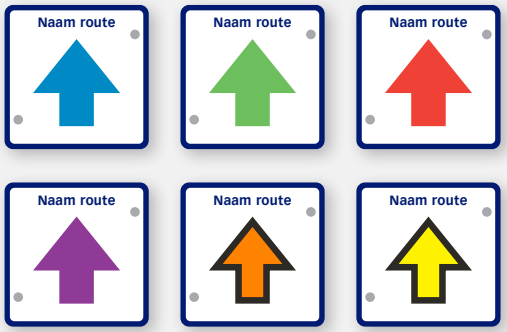

Stads- en dorpsrandroutes

Klompenpaden

Naam van de route

- De naam van de route staat bovenin het bord.
- Een gekleurde route kan met of zonder naam worden weergegeven.

Kleuren

- Voor gekleurde en overige themaroutes worden de zes basiskleuren gebruikt.
- NS-wandelingen, LAW- en Streekpaden hebben landelijk vastgestelde kleuren.

Overige themaroutes

- Het logo of beeldmerk van de route wordt in de bovenste helft van de pijl geplaatst.
- Eenzelfde soort thematische routes hebben eenzelfde kleurstelling.

Klompenpaden

- De borden van de Klompenpaden behouden eigen vormgeving en eigen kleurenpallet.
- Bovenstaande bebording van de Klompenpaden is niet volledig.

WANDELNETWERK KEUZEPUNTPIJLEN & POI VERWIJZINGEN

routebureau veluwe

W-A30-P1

30 mm



30 mm

Manieren van plaatsen:

W-A30-P2

Manieren van plaatsen:

Kleuren

☐ Wit

Formaat pijl

Maximaal: 15 x 15 mm

Formaat transfervel

30 x 30 mm

Soort

Applicatiefolie met transfervel

W-A38-PP

38 mm

25 mm

W-A38-VP

W-A38-H

W-A38-UP

Kleuren

☐ Wit

■ Pantone 2747 C

Formaat transfervel

25 x 38 mm

Formaat wit blok

20 x 20 mm

Soort

Applicatiefolie met transfervel

ruiter- en mennetwerk

veluwe

RUITER- EN MENNETWERK PANEEL

routebureau veluwe

Locatie-specifieke informatie over de routes en de omgeving

Algemene informatie en legenda

Pointer, zie ook: *Stijlboek Panelenfamilie Veluwe*

800 mm

1250 mm

Specificaties

Materiaal: HPL

Formaat paneel:

1290 x 840 mm

Zichtformaat:

1250 x 800 mm

RUITER- EN MENNETWERK PAALOPSTELLING – NM

routebureau veluwe

Kijk voor de specificaties van alle palen op pagina 224.

Volgorde bebording

- Bovenin wordt het bord van de terreinbeherende organisatie geplaatst.
- Daarna volgt het knooppuntbord en daaronder worden eventuele themaroutes of verwijzingen naar rustpunten geplaatst.
- De volgorde van de verwijzingen is op basis van knooppuntnummer (laagste nummer bovenaan).
- De knooppunten staan altijd aan de linkerkant van het bord, de pijlen aan de rechterkant.

Het bord met het logo van de terreinbeherende organisatie wordt alleen op hun eigen terrein op de knooppuntpalen bovenin geplaatst (alleen op niet openbare paden).

TBO

RUITER- EN MENNETWERK OVERZICHT BORDEN

routebureau veluwe

Knooppuntborden

122 mm

88 mm

145 mm

88 mm



185 mm

88 mm

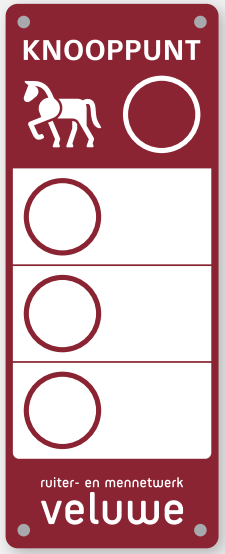

225 mm

88 mm

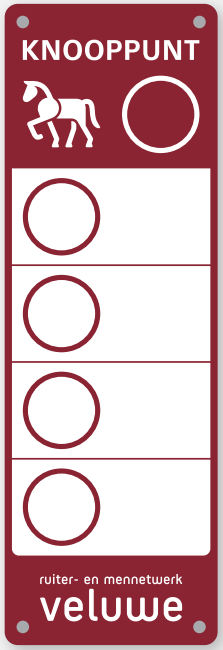

265 mm

88 mm

Menner niet toegestaan

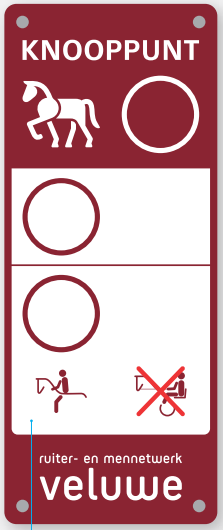

215 mm

88 mm

Meerdere varianten beschikbaar

Bord entreekosten

46 mm

88 mm

Bord ruiterroute

70 mm

88 mm

Bord omleiding

122 mm

88 mm

Borden rustpunten

70 mm

88 mm

Borden themaroutes

70 mm

88 mm

RUITER- EN MENNETWERK BORDEN RUSTPUNT

routebureau veluwe

Kleuren

Pantone 202 C

Specificaties

Materiaal: BioPanel, 3 mm

Radius hoeken: 5 mm

Boorgaten: 4 stuks, ∅5,2 mm

Typografie

Ruitercafé: Vectora Bold, 23 pt

(tracking: 50)

Applicatiefolie

- Pijl rood

Bevestiging

B-SC-20

Varianten

R-B70-R1

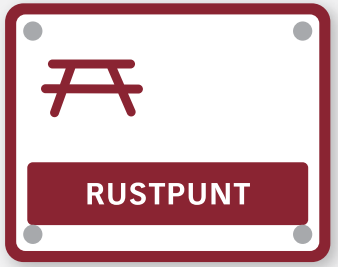

R-B70-R2

R-B70-R3

mountainbikenetwerk

veluwe

MOUNTAINBIKENETWERK PANEEL

routebureau veluwe

Locatie-specifieke informatie over de routes en de omgeving

Algemene informatie en legenda

Pointer, zie ook: *Stijlboek Panelenfamilie Veluwe*

800 mm

1250 mm

Specificaties

Materiaal: HPL

Formaat paneel:

1290 x 840 mm

Zichtformaat:

1250 x 800 mm

MOUNTAINBIKENETWERK PAALOPSTELLING

routebureau veluwe

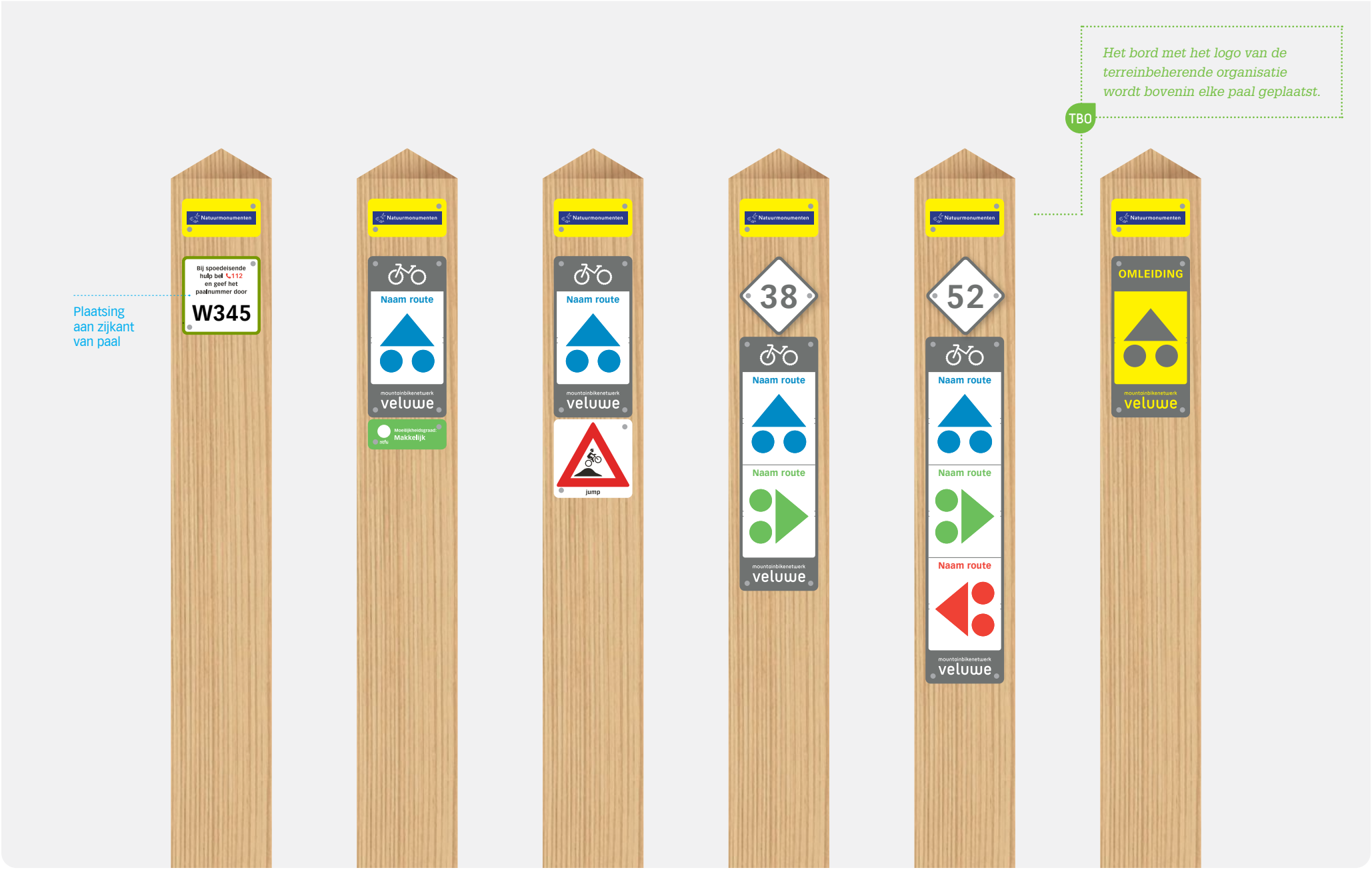

MOUNTAINBIKENETWERK OVERZICHT BORDEN

routebureau veluwe

Basisborden



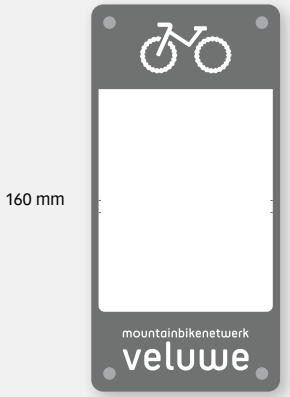

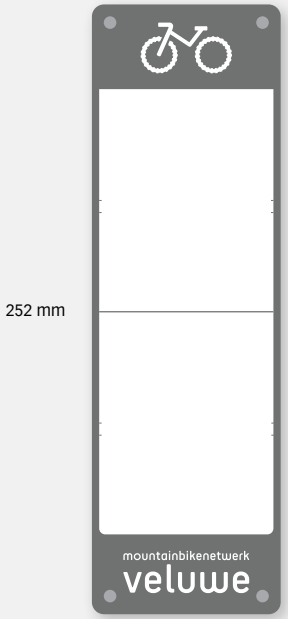



Omleidingsbord

Waarschuwingsborden

Borden moeilijkheidsgraad

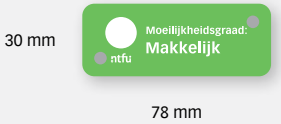

MOUNTAINBIKENETWERK SYSTEMATIEK

routebureau veluwe



1 Route

- Bewegwijzering die een doorlopende route aangeeft.
- De naam van de route wordt altijd boven de pijl geplaatst.

2 Afkorting

- Bewegwijzering die aangeeft in welke richting een afkorting van een route loopt.
- Het woord 'Afkorting' wordt altijd onder een afkortingspijl geplaatst. Deze wordt in de kleur geplaatst van de route.

3 Verbinding

- Bewegwijzering die de route van de ene naar de andere route aangeeft.
- Bij een verbindingsroute wordt zowel boven als onder de pijl de namen van de routes geplaatst.

4 Naar een startpunt

- Bewegwijzering die de route naar een starpunt aangeeft.
- Het woord 'Startpunt' wordt altijd onder een startpuntpijl geplaatst. Deze wordt in de kleur geplaatst van de route.

MOUNTAINBIKENETWERK PIJLEN

Varianten – 1 Pijlen

M-A72-P1



M-A72-P2



M-A72-P3



M-A72-P4



M-A72-P5

M-A72-P6 (reserve)

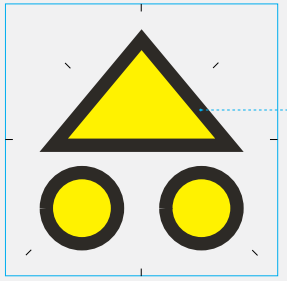

Varianten – 1 Pijlen – Omleiding

M-A72-P7



Grijze pijl

Een grijze pijl wordt gebruikt om een omleidingsroute aan te geven. Deze pijl wordt dan ook enkel in combinatie met een omleidingsbord gebruikt.

MOUNTAINBIKENETWERK PIJLEN

Varianten – 3 Afkortingspijlen

M-A72-P23



M-A72-P24



M-A72-P25



M-A72-P26



M-A72-P27

M-A72-P28 (reserve)



Varianten – Kinderroute

M-A72-P29



M-A72-P30



M-A72-P31

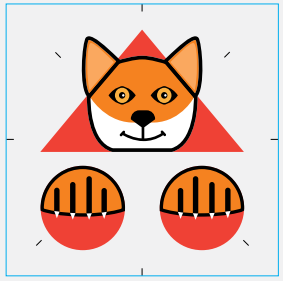

Kinderroute

In de pijlen voor de kinderroutes is de achtergrond één van de 6 basiskleuren. Deze pijlen worden in combinatie met een naamsticker 'Kinderroute' in dezelfde kleur gebruikt.

MOUNTAINBIKEWERK BORDEN MOEILIJKHEIDSGRAAD

routebureau veluwe

Kleuren

- Pantone 360 C
- Pantone Process Blue C
- Pantone Red 032 C
- 100% Black

Specificaties

Radius hoeken: 5 mm

Boorgaten: 2 stuks, ∅5,2 mm

Typografie

Moeilijkheidsgraad: Vectora Bold 12 pt (tracking: 20)

Makkelijk / Gemiddeld / Moeilijk / Zeer moeilijk: Vectora Bold 18 pt (tracking: 20)

Bevestiging

B-SC-20

Bij aanvang van routes

Borden met moeilijkheidsgraad worden alleen bij opstartpunten, of wanneer je nieuw op de route komt (bijv. na een verbindingsroute) geplaatst.

M-B30-M1

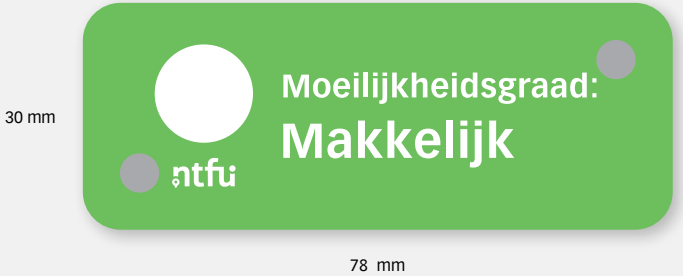

M-B30-M2

M-B30-M3

M-B30-M4

belevingsobjecten

BELEVINGSOBJECTEN

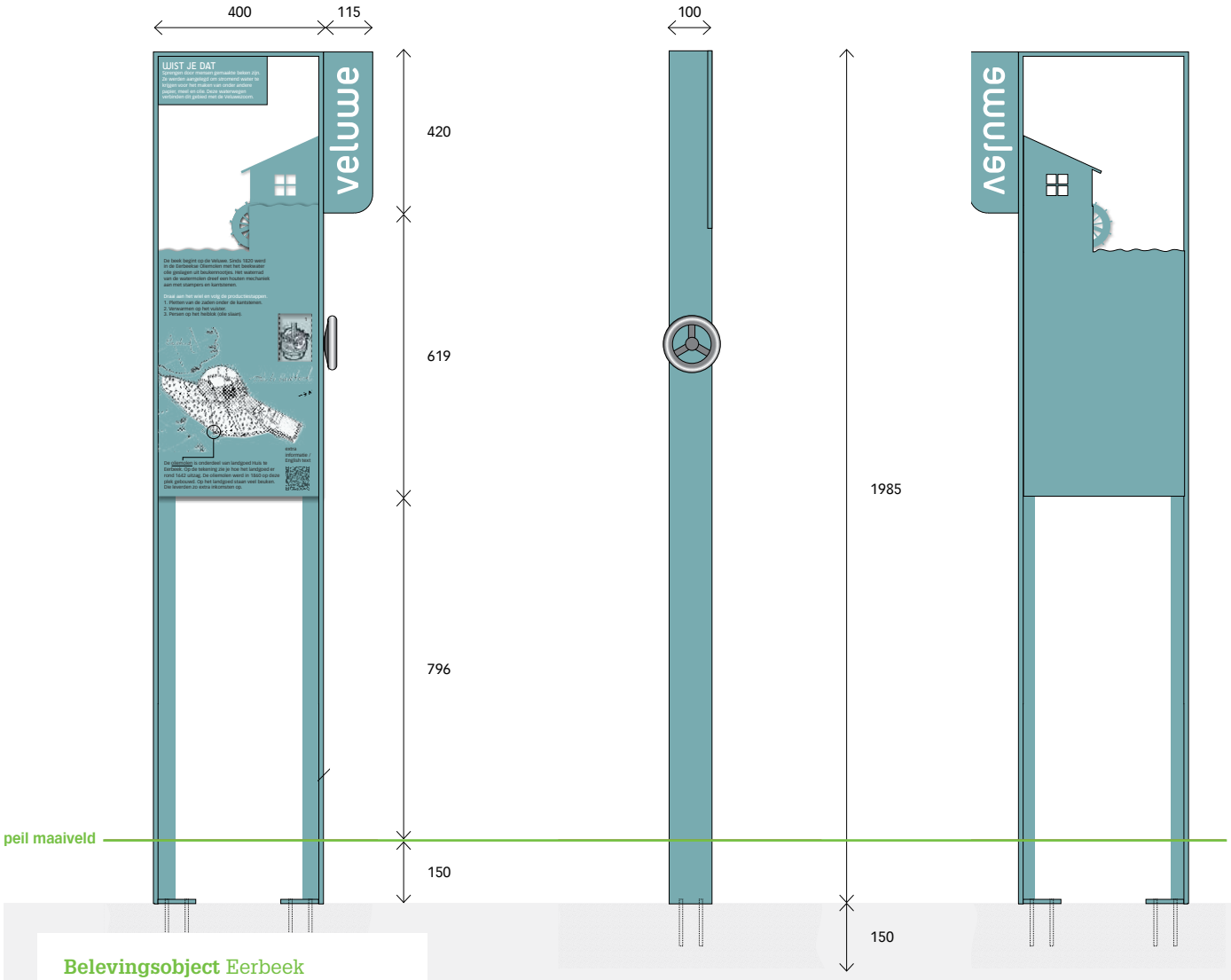

Belevingsobject Eerbeek

- Materiaal: RVS staal
- Breedte: 515 mm
- Lengte boven grond: 1985 mm

Ontwerp uit: 'Veluwezoom belevingsobjecten - locatie oliemolen Eerbeek. Definitief ontwerp - Kinkorn 14.6.2023'

Draaiwiel

- Draaiwiel aan zijkant om proces te tonen en rad te laten draaien
- Formaat paneel (rechts) 85 x 345 mm

Impressie object op locatie

- Afstand tot klinkers: 1000 mm
- Afstand tot beek (aanzet helling oever): ca. 2000 mm



BELEVINGSOBJECTEN

routebureau veluwe

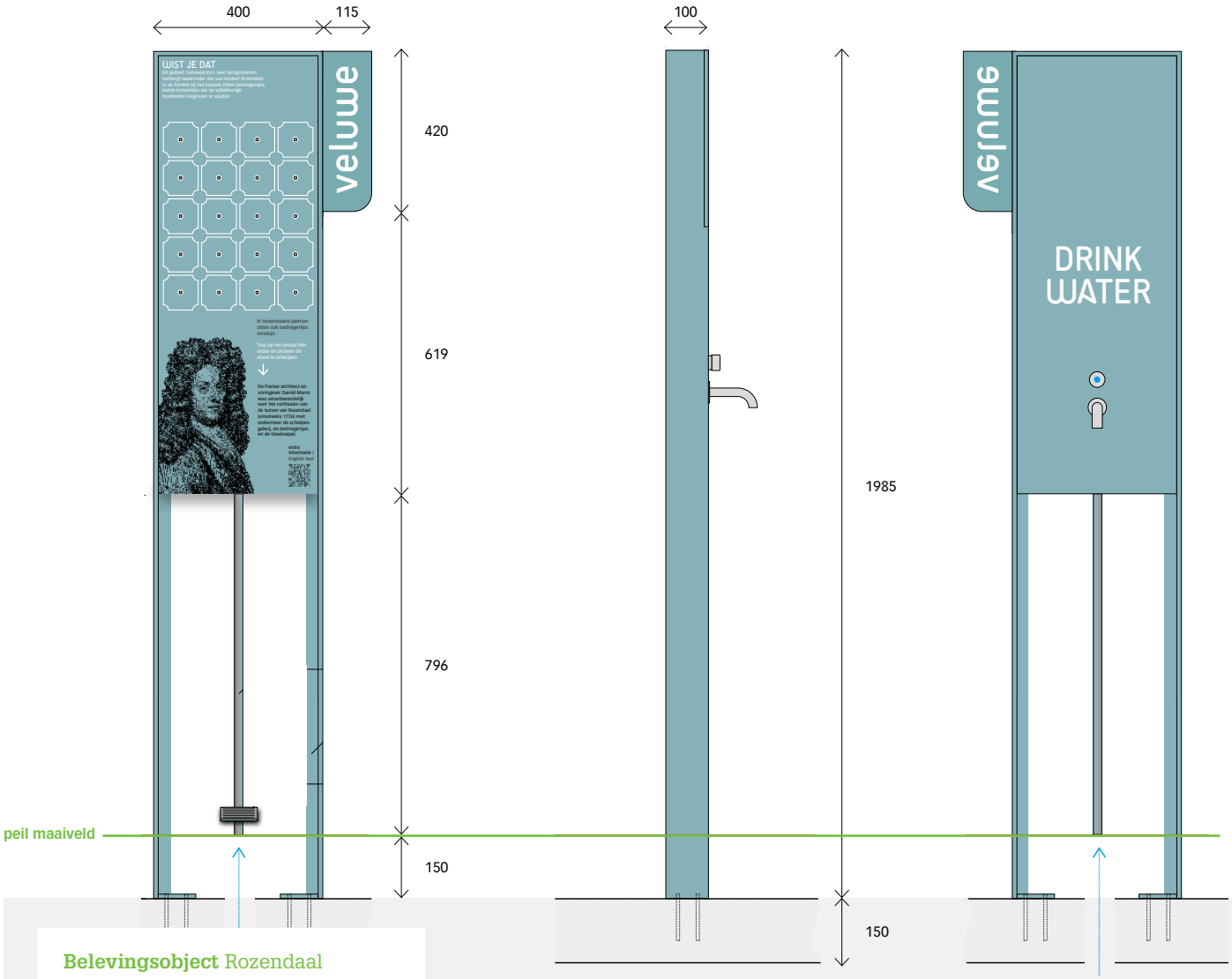

Ontwerp uit: Veluwse belevingsgebieden - object Rozendaal DO 1.5.23

Belevingsobject Rozendaal

- Materiaal: RVS staal
- Breedte: 515 mm
- Lengte boven grond: 1985 mm

Bedriegertjes

- Mechanische pomp incl. vlotterbak, wisseling van 5x wateruitloop, routelerend per uitgang.
- Aan onderzijde voetpedaal incl. aanvoer route water.

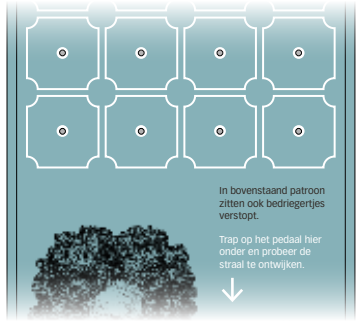

Impressie object op locatie

deelfietsen

DEELFIETSEN LOCATIE

Themapaneel klein algemeen
Deelfietsen

Fietsbeugel
zonder laadpunt

bijlage 1
Opstelling panelen

OPSTELLING PANELEN ENKEL PANEEL

routebureau veluwe

Soort locatie

Veluwe-Poort

Veluwe-TOP

Startpunt

Aantal panelen

1-2

3-4

5-6

Volgorde panelen

1. Fietspaneel
2. Themapaneel

Bebording

- Op de paal links van een paneel wordt aangegeven tot welk routenetwerk het paneel behoort d.m.v. een klaver-vormig bord met het beeldmark van het routenetwerk. Kijk op pagina 45 voor deze bebording.
- Aan elke kant komt op de linkerpaal van het eerste paneel het Buitencode-bord, zie ook pagina 48.

Voorzijde

A Fietspaneel

Achterzijde

aan de achterzijde van A zit B

B Themapaneel

OPSTELLING PANELEN ENKEL PANEEL

routebureau veluwe

Soort locatie

Veluwe-Poort

Veluwe-TOP

Startpunt

Aantal panelen

1-2

3-4

5-6

Volgorde panelen

1. Wandelpaneel
2. Ruiter- en Menpaneel
3. Themapaneel

Bebording

- Op de paal links van een paneel wordt aangegeven tot welk routenetwerk het paneel behoort d.m.v. een klaver-vormig bord met het beeldmerk van het routenetwerk. Kijk op pagina 45 voor deze bebording.
- Aan elke kant komt op de linkerpaal van het eerste paneel het Buitencode-bord, zie ook pagina 48.

Voorzijde

A Wandelpaneel

Achterzijde

aan de achterzijde van A zit B

B Themapaneel

OPSTELLING PANELEN ENKEL PANEEL

routebureau veluwe

Soort locatie

Veluwe-Poort

Veluwe-TOP

Startpunt

Aantal panelen

1-2

3-4

5-6

Volgorde panelen

1. Wandelpaneel
2. Ruiter- en Menpaneel
3. Themapaneel

Bebording

- Op de paal links van een paneel wordt aangegeven tot welk routenetwerk het paneel behoort d.m.v. een klaver-vormig bord met het beeldmerk van het routenetwerk. Kijk op pagina 45 voor deze bebording.
- Aan elke kant komt op de linkerpaal van het eerste paneel het Buitencode-bord, zie ook pagina 48.

Voorzijde

A Wandelpaneel

Achterzijde

aan de achterzijde van A zit B

B Mountainbikepaneel

OPSTELLING PANELEN ENKEL PANEEL

routebureau veluwe

Soort locatie

Veluwe-Poort

Veluwe-TOP

Startpunt

Aantal panelen

1-2

3-4

5-6

Volgorde panelen

1. Wandelpaneel
2. Ruiter- en Menpaneel
3. Paneel Klompenpad

Bebording

- Op de paal links van een paneel wordt aangegeven tot welk routenetwerk het paneel behoort d.m.v. een klaver-vormig bord met het beeldmerk van het routenetwerk. Kijk op pagina 45 voor deze bebording.
- Aan elke kant komt op de linkerpaal van het eerste paneel het Buitencode-bord, zie ook pagina 48.

Voorzijde

A Wandelpaneel

Achterzijde

aan de achterzijde van A zit B

B Paneel Klompenpad

OPSTELLING PANELEN 2-LUIK

routebureau veluwe

Soort locatie

Veluwe-Poort

Veluwe-TOP

Startpunt

Aantal panelen

1-2

3-4

5-6

Volgorde panelen

1. Ontvangstpaneel algemeen
2. Wandelpaneel
3. Mountainbikepaneel
4. Ruiter- en Menpaneel
5. Themapaneel
6. Ontvangstpaneel Recreatie & Natuur; dit paneel wordt altijd achter het 'Ontvangstpaneel algemeen' (zie 1) geplaatst.

Bebording

- Op de paal links van een paneel wordt aangegeven tot welk routenetwerk het paneel behoort d.m.v. een klaver-vormig bord met het beeldmerk van het routenetwerk. Kijk op pagina 45 voor deze bebording.
- Aan elke kant komt op de linkerpaal van het eerste paneel het Buitencode-bord, zie ook pagina 48.

Voorzijde

A Ontvangstpaneel algemeen

B Wandelpaneel

aan de achterzijde van A zit D

Achterzijde

C Themapaneel wandel

D Ontvangstpaneel R&N

OPSTELLING PANELEN 2-LUIK

routebureau veluwe

Soort locatie

Veluwe-Poort

Veluwe-TOP

Startpunt

Aantal panelen

1-2

3-4

5-6

Volgorde panelen

1. Ontvangstpaneel algemeen
2. Wandelpaneel
3. Mountainbikepaneel
4. Ruiter- en Menpaneel
5. Themapaneel
6. Ontvangstpaneel Recreatie & Natuur; dit paneel wordt altijd achter het 'Ontvangstpaneel algemeen' (zie 1) geplaatst.

Bebording

- Op de paal links van een paneel wordt aangegeven tot welk routenetwerk het paneel behoort d.m.v. een klaver-vormig bord met het beeldmerk van het routenetwerk. Kijk op pagina 45 voor deze bebording.
- Aan elke kant komt op de linkerpaal van het eerste paneel het Buitencode-bord, zie ook pagina 48.

Voorzijde

A Ontvangstpaneel algemeen

B Wandelpaneel

aan de achterzijde van A zit D

Achterzijde

C Mountainbikepaneel

D Ontvangstpaneel R&N

OPSTELLING PANELEN 3-LUIK

routebureau veluwe

Soort locatie

Veluwe-Poort

Veluwe-TOP

Startpunt

Aantal panelen

1-2

3-4

5-6

Volgorde panelen

1. Ontvangstpaneel algemeen
2. Wandelpaneel
3. Mountainbikepaneel
4. Ruiter- en Menpaneel
5. Themapaneel
6. Ontvangstpaneel Recreatie & Natuur; dit paneel wordt altijd achter het 'Ontvangstpaneel algemeen' (zie 1) geplaatst.

Bebording

- Op de paal links van een paneel wordt aangegeven tot welk routenetwerk het paneel behoort d.m.v. een klaver-vormig bord met het beeldmerk van het routenetwerk. Kijk op pagina 45 voor deze bebording.
- Aan elke kant komt op de linkerpaal van het eerste paneel het Buitencode-bord, zie ook pagina 48.

Voorzijde

A Ontvangstpaneel algemeen

B Wandelpaneel

C Mountainbikepaneel

aan de achterzijde van A zit F

Achterzijde

D Ruiter- en menpaneel

E Themapaneel wandelen

D Ontvangstpaneel R&N

bijlage 2
Ontvangstlocaties TBO

routebureau veluwe

HOE GAAN WE OM MET **DE VELUWESTIJL OP TBO-GROND?**

TBO staat voor TerreinBeherende Organisatie. In dit geval zijn afspraken op maat gemaakt met Natuurmonumenten, Staatsbosbeheer en Geldersch Landschap en Kasteelen.

Veluwestijl Veluwe-Poorten en -TOP-locaties op TBO-gronden
Uitgangspunt voor Veluwe-Poort en -TOP op TBO-gronden is dat de Veluwse informatievoorziening in Veluwestijl wordt uitgevoerd. Dit betreft de routeinformatie (wandel-, fiets, MTB- en/of ruiterpanelen), algemene Veluwe informatie en (optioneel)z de Landmark. De panelen worden op een Veluwe-Poort of -TOP zoveel mogelijk rond de landmark geclusterd. Naast de Veluwe-informatie gaat het hierbij ook om informatie van de TBO zelf (welkomstbord, gebiedsinformatie), die in de huisstijl van de TBO zelf wordt geplaatst.

Vanwege de afwijkende maatvoering van hun eigen panelen kiest Natuurmonumenten er in principe voor om deze eigen informatiepanelen dan op een andere plaats (apart van de Veluwse panelen) te zetten. Staatsbosbeheer wil wel integreren, maar dan aangepast op hun afmetingen, waardoor een kleine witruimte rondom de panelen ontstaat. De precieze plaatsing is overigens altijd maatwerk en wordt door de grondeigenaar bepaald. Op de Veluwse panelen of landmark worden verder geen logo's of beeldmerken van de TBO geplaatst.

Geldersch Landschap & Kasteelen kiest voor één toevoeging, namelijk een groene bovenrand in GLK-stijl ("header") bovenaan elk paneel. Ook deze panelen houden echter hun Veluwse uitstraling. De eigen identiteit komt volgens de communicatie / stijl van de TBO's verder al voldoende tot uiting via de eigen borden en inrichting op een TBO-locatie.

Er zijn ook Veluwe-Poorten op locaties van Leisurelands bedacht. Leisurelands is ook voornemens om de Veluwestijl voor wat betreft de Veluwse informatie / panelen te volgen.

Veluwestijl Startpunten op TBO-gronden
Voor het wandel- en ruiternetwerk liggen er diverse startpunten op TBO-gronden. Dit zijn over het algemeen wat kleinere parkeerlocaties waar een Veluws wandel- of ruiterpaneel wordt geplaatst. Er is een ontvangstbord in TBO-stijl met gebiedsinformatie aan de voorkant en achterkant is Veluwestijl met route-informatie, behalve voor Natuurmonumenten waar een apart TBO-paneel wordt geplaatst (zie pagina 99). De startpuntpanelen worden in de standaard Veluwestijl uitgevoerd (frames, palen en overzichtskaart), wederom met de toevoeging (header) op startpunten van Geldersch Landschap & Kasteelen. Bij binnenkomst van zo'n ontvangstlocatie staat eventueel een welkomstbord van de betreffende TBO. In de verdere inrichting van zo'n locatie komt de identiteit van de TBO ook tot uiting.

Veluwestijl Veluwse routenetwerken op TBO-gronden
De bewegwijzering langs routes op TBO-gronden wordt uitgevoerd in de standaard Veluwestijl die op een groot aantal plaatsen op de Veluwe al is uitgerold. Om de eigen identiteit zichtbaar te maken worden op keuzepunten, knooppunten of jointpoints van Veluwse routenetwerken op Natuurmonumenten- en Geldersch Landschap & Kasteelen-gronden de beeldmerken van deze organisaties toegevoegd. Op Staatsbosbeheer-routes in het Veluwse netwerk worden geen Staatsbosbeheer-beeldmerken geplaatst, maar wordt met de gevoerde richting aangegeven met een icoontje in plaats van met een pijl. Dit is kenmerkend voor de landelijke huisstijl van Staatsbosbeheer. Kleurstelling en vormgeving is verder helemaal conform de Veluwestijl. In bijlage 3 van het Stijlboek is zichtbaar hoe dit eruit ziet.

ONTVANGSTLOCATIE NATUURMONUMENTEN ONDERDELEN

routebureau veluwe

Veluwe-Poort

1. Landmark
2. Paneel Natuurmonumenten
3. Ontvangstpaneel algemeen
4. Wandelpaneel

OPSTELLING PANELEN NATUURMONUMENTEN 2X ENKEL PANEEL

routebureau veluwe

Soort locatie

Veluwe-Poort

Veluwe-TOP

Startpunt

Aantal panelen

1-2

3-4

5-6

Volgorde panelen

A. Paneel Natuurmonumenten (losstaand)

De overige panelen op de locatie worden op de volgende volgorde geplaatst (van plek B > C):

1. Wandelpaneel
2. Ruiter- en Menpaneel
3. Themapanelen

Bebording

- Op de paal links van een paneel wordt aangegeven tot welk routenetwerk het paneel behoort d.m.v. een klavervormig bord met het beeldmerk van het het routenetwerk. Kijk op pagina 45 voor deze bebording.
- Aan elke kant komt op de linkerpaal van het eerste paneel het Buitencode-bord, zie ook pagina 48.

Voorzijde

A Paneel NM

B Wandelpaneel

Achterzijde

aan de achterzijde van B zit C

C Ruiter- en Menpaneel

OPSTELLING PANELEN NATUURMONUMENTEN ENKEL + 2-LUIK

routebureau veluwe

Soort locatie

Veluwe-Poort

Veluwe-TOP

Startpunt

Aantal panelen

1-2

3-4

5-6

Volgorde panelen

A. Paneel Natuurmonumenten (losstaand)

B. Ontvangstpaneel algemeen

De overige panelen op de locatie worden op de volgende volgorde geplaatst (van plek C > D > E):

1. Wandelpaneel
2. Mountainbikepaneel
3. Ruiter- en Menpaneel
4. Themapanelen

Bebording

- Op de paal link van een paneel wordt aangegeven tot welk routenetwerk het paneel behoort d.m.v. een klavervormig bord met het beeldmerk van het het routenetwerk. Kijk op pagina 45 voor deze bebording.
- Aan elke kant komt op de linkerpaal van het eerste paneel het Buitencode-bord, zie ook pagina 48.

Voorzijde

A Paneel NM

B Ontvangstpaneel algemeen

C Wandelpaneel

Achterzijde

aan de achterzijde van B zit E

D Mountainbikepaneel

E Ruiter- en Menpaneel

ONTVANGSTLOCATIE STAATSBOSBEHEER ONDERDELEN

routebureau veluwe

Onderdelen Veluwe-Poort

1. Landmark (optioneel)
2. Paneel Staatsbosbeheer
3. Wandelpaneel
4. Mountainbikepaneel en ontvangstpaneel algemeen

Onderdelen Veluwe-Poort

Op andere plek op locatie

5. Ruiter- en Menpaneel
6. (Thema)paneel Staatsbosbeheer

OPSTELLING PANELEN STAATSBOSBEHEER ENKEL PANEEL

routebureau veluwe

Soort locatie

Veluwe-Poort

Veluwe-TOP

Startpunt

Aantal panelen

1-2

3-4

5-6

Volgorde panelen

A. Paneel Staatsbosbeheer

De achterkant kan worden ingevuld met de volgende soorten panelen:

1. Wandelpaneel (voorbeeld 1)
2. Ruiter- en Menpaneel (voorbeeld 2)
3. (Thema)paneel Staatsbosbeheer

Bebording

- Op de paal links van een paneel wordt aangegeven tot welk routenetwerk het paneel behoort d.m.v. een klavervormig bord met het beeldmerk van het het routenetwerk. Kijk op pagina 45 voor deze bebording.
- Aan elke kant komt op de linkerpaal van het eerste paneel het Buitencode-bord, zie ook pagina 48.

Voorzijde

A Paneel SBB

Achterzijde

aan de achterzijde van A zit B



B Wandelpaneel

Voorzijde

A Paneel SBB

Achterzijde

aan de achterzijde van A zit B

B Ruiter- en Menpaneel

OPSTELLING PANELEN STAATSBOSBEHEER 2-LUIK

routebureau veluwe

Soort locatie

Veluwe-Poort

Veluwe-TOP

Startpunt

Aantal panelen

1-2

3-4

5-6

Volgorde panelen

A. Paneel Staatsbosbeheer

C. Ontvangstpaneel algemeen

De overige panelen op de locatie worden op de volgende volgorde geplaatst (van plek B > D):

1. Wandelpaneel
2. Mountainbikepaneel
3. Ruiter- en Menpaneel
4. (Thema)paneel Staatsbosbeheer

Bebording

- Op de paal links van een paneel wordt aangegeven tot welk routenetwerk het paneel behoort d.m.v. een klavervormig bord met het beeldmerk van het het routenetwerk. Kijk op pagina 45 voor deze bebording.
- Aan elke kant komt op de linkerpaal van het eerste paneel het Buitencode-bord, zie ook pagina 48.

Voorzijde

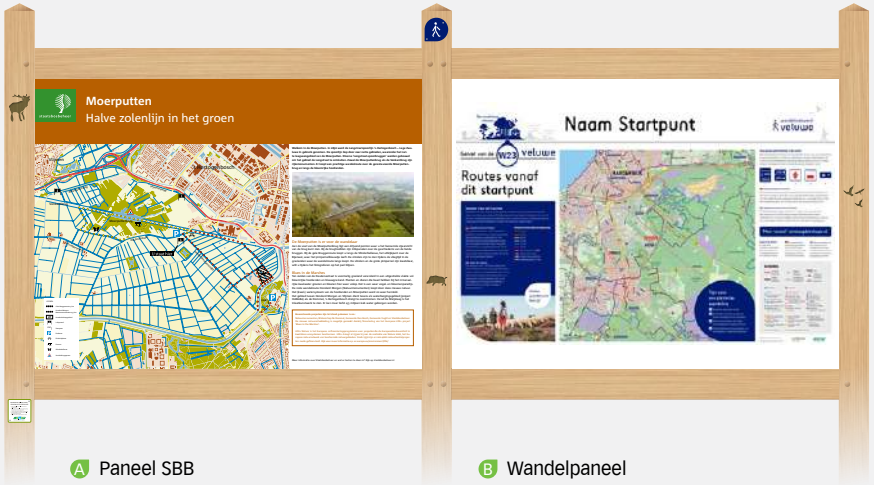

A Paneel SBB

B Wandelpaneel

aan de achterzijde van A zit D

Achterzijde

C Ontvangstpaneel algemeen

D Mountainbikepaneel

OPSTELLING PANELEN STAATSBOSBEHEER 2-LUIK + LOS PANEEL

routebureau veluwe

Soort locatie

Veluwe-Poort

Veluwe-TOP

Startpunt

Aantal panelen

1-2

3-4

5-6

Volgorde panelen 2-luik:

A. Paneel Staatsbosbeheer

C. Ontvangstpaneel algemeen

De overige panelen op de locatie worden op de volgende volgorde geplaatst (B > D):

1. Wandelpaneel
2. Mountainbikepaneel
3. (Thema)paneel Staatsbosbeheer

Volgorde panelen losstaand paneel:

E. Ruiter- en Menpaneel

F. Themapaneel

Bebording

- Op de paal link van een paneel wordt aangegeven tot welk routenetwerk het paneel behoort d.m.v. een klavervormig bord met het beeldmerk van het het routenetwerk. Kijk op pagina 45 voor deze bebording.
- Aan elke kant komt op de linkerpaal van het eerste paneel het Buitencode-bord, zie ook pagina 48.

Voorzijde

A Paneel SBB

B Wandelpaneel

aan de achterzijde van A zit D

Achterzijde

C Ontvangstpaneel algemeen

D Mountainbikepaneel

Op andere plek ontvangstlocatie



E Ruiter- en Menpaneel

aan de achterzijde van E zit F

F (Thema)paneel SBB

ONTVANGSTLOCATIE GLK ONDERDELEN

routebureau veluwe

Onderdelen Veluwe-Poort

1. Landmark
2. Paneel GLK
3. Wandelpaneel GLK
4. Mountainbikepaneel en ontvangstpaneel algemeen (GLK)

OPSTELLING PANELEN GLK ENKEL PANEEL

routebureau veluwe

Soort locatie

Veluwe-Poort

Veluwe-TOP

Startpunt

Aantal panelen

1-2

3-4

5-6

Volgorde panelen

A. Paneel GLK

De achterkant kan worden ingevuld met de volgende soorten panelen:

1. Wandelpaneel GLK (voorbeeld 1)
2. Ruiter- en Menpaneel GLK (voorbeeld 2)
3. Themapaneel GLK

Bebording

- Op de paal links van een paneel wordt aangegeven tot welk routenetwerk het paneel behoort d.m.v. een klavervormig bord met het beeldmerk van het het routenetwerk. Kijk op pagina 45 voor deze bebording.
- Aan elke kant komt op de linkerpaal van het eerste paneel het Buitencode-bord, zie ook pagina 48.

Voorzijde

⚠ FORMATEN MOETEN WORDEN AANGEPAST



A Paneel GLK

Achterzijde

aan de achterzijde van A zit B



B Wandelpaneel GLK

Voorzijde

⚠ FORMATEN MOETEN WORDEN AANGEPAST



A Paneel GLK

Achterzijde

aan de achterzijde van A zit B



B Ruiter- en Menpaneel GLK

OPSTELLING PANELEN GLK 2-LUIK

routebureau veluwe

Soort locatie

Veluwe-Poort

Veluwe-TOP

Startpunt

Aantal panelen

1-2

3-4

5-6

Volgorde panelen

A. Paneel Geldersch Landschap & Kasteelen

C. Ontvangstpaneel algemeen GLK

De overige panelen op de locatie worden op de volgende volgorde geplaatst (van plek B > D):

1. Wandelpaneel GLK
2. Mountainbikepaneel GLK
3. Ruiter- en Menpaneel GLK
4. Themapaneel GLK

Bebording

- Op de paal links van een paneel wordt aangegeven tot welk routenetwerk het paneel behoort d.m.v. een klavervormig bord met het beeldmerk van het het routenetwerk. Kijk op pagina 45 voor deze bebording.
- Aan elke kant komt op de linkerpaal van het eerste paneel het Buitencode-bord, zie ook pagina 48.

Voorzijde

A Paneel GLK

B Wandelpaneel GLK

aan de achterzijde van A zit D

Achterzijde

C Ontvangstpaneel algemeen GLK

D Mountainbikepaneel GLK

bijlage 3
wandelroutes Staatsbosbeheer

WANDELROUTES STAATSBOSBEHEER BEWEGWIJZERING

routebureau veluwe

Wandelroutes Staatsbosbeheer

Wandelroutes van Staatsbosbeheer hebben hun eigen ontwerp. Deze routes zijn éénrichting bewegwijzerd.

De route in tegenovergestelde richting wordt bewegwijzerd met de standaard bebording van het Wandelnetwerk Veluwe in eenzelfde kleur als de wandelroute van Staatsbosbeheer.

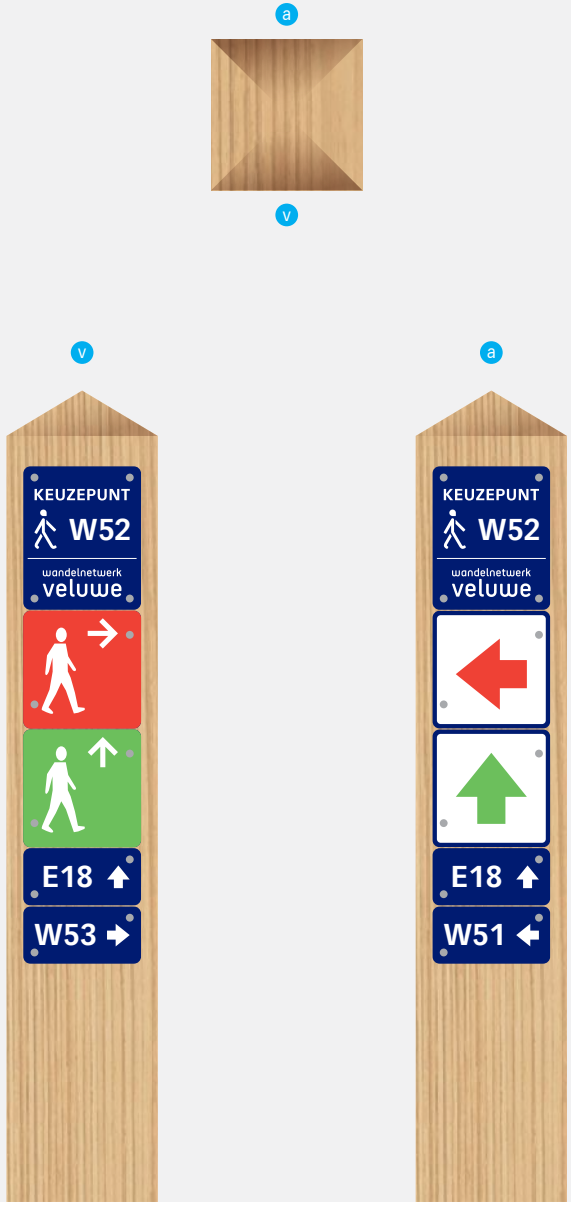

CONTACT

Han van den Heuvel
Programmamanager Routebureau Veluwe

han@routesopdeveluwe.nl

Kijk voor meer informatie over het Routebureau Veluwe
op **routebureauveluwe.nl**

Op zoek naar de mooiste routes?
Kijk dan op **routesopdeveluwe.nl**

REGIE & CREATIE
Centroide
centroide.nl

STRATEGIE & ONTWERP
diezit. te Deventer
diezit.nl

Van Vilsteren Urban Inclusive
vilsteren.eu

© juli 2025. Dit document is met de grootste zorg samengesteld. Wijzigingen
of aanpassingen van de informatie in dit document zijn altijd voorbehouden.
Aan dit document kunnen geen rechten worden ontleend.